

## Jegyzőkönyv

Készült Somogyudvarhely Község Önkormányzat Képviselő-testületének 2020. augusztus 26-án 18<sup>00</sup> órakor kezdődő, az önkormányzat tanácskozótermében megtartott nyilvános üléséről.

### Jelen vannak:

Kiss Kornél	polgármester
Faragóné Horváth Andrea	alpolgármester
Kiss László	alpolgármester
Bokros Ferenc	képviselő
Radák László	képviselő
Sikesdi Beáta	képviselő-asszony

### Távol van:

Tanai Jácint	képviselő
--------------	-----------

### Meghívottak:

Bagó László	Dráva Beton Kft. ügyvezető
Pavlovics János	Dráva Beton Kft. ügyintéző
Ledniczky Mónika	jegyző
Méhesné Szablics Anita	jegyzőkönyvvezető

### Kiss Kornél polgármester:

Tisztelettel köszöntöm a Somogyudvarhely Község Önkormányzat Képviselő-testületének ülésén megjelenteket. Megállapítom, hogy a 7 fő testületi tagból 6 fő jelen van, így az ülés határozatképes. Tanai Jácint képviselő úr jelezte, hogy nem tud ma részt venni az ülésen. Jegyzőkönyvvezetőnek felkérem Méhesné Szablics Anitát, jegyzőkönyv-hitelesítőnek pedig javaslom Bokros Ferenc Képviselő Urat.

Kérem, aki egyetért azzal, hogy Bokros Ferenc képviselő legyen a jegyzőkönyv-hitelesítő, kézfelemeléssel szavazzon!

Megállapítom, hogy a képviselő-testület 6 „igen” egyhangú szavazattal az alábbi határozatot hozta:

### 44/2020. (VIII.26.) képviselő-testületi határozat:

Somogyudvarhely Község Önkormányzat képviselő-testülete Bokros Ferenc képviselőt jegyzőkönyv-hitelesítőnek elfogadja.

### Kiss Kornél polgármester:

Javaslom a meghívóban szereplő napirendi pontok megtárgyalásának és sorrendjének elfogadását. Kérem, képviselőtársaimat, kézfeltartással jelezzék azok elfogadását. Köszönöm. Ellenvélemény? Tartózkodás?

Megállapítom, hogy a képviselő-testület 6 „igen” egyhangú szavazattal az alábbi határozatot hozta:

Bokros Ferenc



**45/2020. (VIII.26.) képviselő-testületi határozat:**

Somogyudvarhely Község Önkormányzat képviselő-testülete a nyilvános ülésen az alábbi napirendeket tárgyalja:

**A nyilvános ülés napirendi pontjai:**

- 1./ Kérelem „Somogyudvarhely I. – kavics” védnevű bányatelek bővítése ügyében  
(írásbeli előterjesztés)  
Előadó: Kiss Kornél polgármester
- 2./ 2020. évi szociális tüzelőanyag támogatás pályázat benyújtása  
(írásbeli előterjesztés)  
Előadó: Kiss Kornél polgármester
- 3./ Döntés a 2020. évi tanévkezdési támogatásról  
(írásbeli előterjesztés)  
Előadó: Kiss Kornél polgármester
- 4./ Polgármesteri élet- és balesetbiztosítás  
(szóbeli előterjesztés)  
Előadó: Kiss Kornél polgármester
- 5./ Háziorvos kérelme helyettesítési díj emelése iránt  
(szóbeli előterjesztés)  
Előadó: Kiss Kornél polgármester

**NAPIRENDEK TÁRGYALÁSA:**

**1./ Kérelem „Somogyudvarhely I. – kavics” védnevű bányatelek bővítése ügyében**

(írásbeli előterjesztés)

Előadó: Kiss Kornél polgármester

**Kiss Kornél polgármester:**

Eljutottunk odáig, hogy az előző testületi ülésünk óta megpróbáltunk elegendő információt összeszedni arról, hogy hogyan tudnánk ezt a hozzánk eljuttatott kérelmet támogatni, milyen megállapodásra tudunk jutni a kérelmezővel a bányatelek bővítés ügyében. A kiküldött anyagban látható, hogy még a vírusos időszak alatt érkezett a kérelem, a múltkori testületi ülésen nem rendelkezünk a település rendezési terv módosításához szükséges információkkal. A betonüzem megkezdi a „Somogyudvarhely I. -kavics” védnevű bányatelek bővítésével kapcsolatos engedélyeztetési eljárásokat. Ez egy valamikori nagyon régi bánya terület, ami már most betelt, és a körülötte lévő ingatlanokra a bányafelügyeleten keresztül kutatási engedélyt szereztek. A kutatás megtörtént, a kiküldött anyagban részletesen megtalálható, hogy mely területeken.

Ezek a telkek az övezeti besorolás szerint nem bányaterületek. Ezeknek a mezőgazdasági területeknek különleges bányaterületnek kell lenni övezeti besorolás szerint. Ennek a megváltoztatása a helyi rendezési terven keresztül történik. Vagyunk itt többen, akik már részt vettek ilyen rendezési terv változtatásban, többször is, ezáltal ismerjük ennek a mentét. Elvben

*Bokny* ✱



van is olyan szakemberünk, Kaposváron a Dr. Fazekas Sándorné, aki eddig ezeket a módosításokat elvégezte nekünk. Megkerestük őt ezzel a módosítással kapcsolatban, hogy milyen lépéseket tegyünk, vagy mi a véleménye a rendezési tervmódosításról. Azt mondta, hogy ha egy hónapon belül minden adat rendelkezésére áll, az esetben április-májusra látja azt, hogy ebből eljuthatunk a rendeletmódosítás stádiumába. Szakhatóságokat kell megkeresni, illetve közmeghallgatást kell tartani ezzel kapcsolatban. A díjára 750 000 Ft + ÁFA összegben tett ajánlatot azzal, hogy ez nem tartalmazza a 2/2005. január 15.-ei kormányrendelet meghatározott környezetvédelmi hatástanulmány elkészítésének költségeit. Ezen kívül az eljárás megindítása előtt szeretné, ha a bánya rendelkezne a nemzeti park részéről előzetes elvi hozzájárulással, környezetvédelmi hatóság részéről előzetes elvi hozzájárulással, és a bányakapitányság részéről előzetes elvi hozzájárulással. Valamint aggályai vannak az érintett területek tulajdonosaival való egyeztetéssel kapcsolatban is. Még mielőtt belefogunk ebbe, és szerződést kötünk, jó lenne, hogy ha minden érintett leülne, és tudnánk arról, hogy van-e ellenérdekeltségű fél, vagy az egész eljárás során fel fog-e bukkanni ellenérdekeltségű fél, mert ha ezt tudjuk előre, hogy nem lesz a tulajdonosi körben, akkor ettől nem kell tartani a későbbi eljárás során. Vagy azt kell tudnunk, hogy ki az ellenérdekeltségű fél, és hogy mi öneki az ellenérdekeltsége, lehet-e belőle megegyezés, vagy pedig az egész eljárás során minden megkeresésénél Ő teszi a féket az eljárásba. Fazekasné elnézést kér, amiért nem tudott eljönni, de a héten és a jövő héten szabadságon lesz, utána rendelkezésünkre áll. Azt is mondta, hogy ha úgy gondoljuk, vagy úgy gondolja a kérelmező, hogy van jobb településmérnök, aki ezt a dokumentumot az önkormányzat részére el tudja készíteni, akkor Ő nem ragaszkodik ehhez a munkához, mert van munkája bőven.

Az a lényeg szerintem, hogy most a tárgyalásunk végén szülessen egy olyan határozati javaslat a bányakapitánysági eljáráshoz, hogy tudjon tovább menni ez az ügy.

A közmeghallgatást addig nem érdemes elövenni szerintem, amíg a tulajdonosok maguk között nem beszéltek, mert mielőtt véglegesen rendelet lesz abból, hogy ott az bányaterületté legyen nyilvánítva a termőterület, még ott is odaállhat akármelyik tulajdonos és azt mondhatja, hogy nem.

### **Bagó László:**

Mi ezt már körülbelül másfél éve jól körül jártuk egy szakjogással, aki ebben a témában otthon van, és tud benne segíteni. Azt mondta, hogy ettől igazán nem kell tartanunk, mert az ásványvagyon a Magyar Államé. A földdel kapcsolatosan annyit, hogy itt semmi kényszer nincsen. Egy bányatelek fektetés a tulajdonosok hozzájárulása nélkül is megtörténhet, mert az államé a vagyon. A termőföldnek piaci értéke van, piaci értéken lehet majd, ha szükség lesz rá, megvásárolni.

A környezeti hatástanulmányt elkészítettük, valószínű, hogy a jövő héten beadásra kerül engedélyezésre a hatósághoz.

Tavaly már egyet előzetesen beadtunk, ott egy alaki hibát követett el, aki készítette, és így kicsúszott az időből. Utána úgy döntöttünk, hogy akkor csináljuk meg a kiterjesztettet, és legyen inkább az beadva. A koncepció nem az, hogy az elkövetkező 5 éven belül felfordítjuk az egész területet, és mindent kitermelünk. Úgy gondoltuk, ha már egyszer előkészülünk, és hozzáteszem, a művelési ág változása nem befolyásolja a használatában a jelenlegi tulajdonosokat. Bányatelekké lesz nyilvánítva, ha eljutunk odáig, attól függetlenül még nem a miénk. Nem rendelkezünk felette, csak az ásványvagyon az államé, ami ott bányászható, a felette lévő föld a tulajdonosé. Úgy gondoltuk, ha már ebbe belevágunk, és minden engedélyeztetést megcsinálunk, akkor ez legyen egy hosszútávú terv, akár 50 év is lehet, mire egy-egy területre sor kerül, hogy kibányásszuk. Természetesen az összes tulajdonossal, amikor arra a szintre érünk, hogy az ő területük alatti ásványanyag kitermelés válik szükségessé, akkor leülünk, és megbeszéljük a forgalmi értékét, és a forgalmi értékén kerül megvásárlásra. A mi

*Edmgy* →



olvasatunkban az van, hogy ezt a folyamatot nem tudják megakadályozni a tulajdonosok, hogy bányaterületté nyilvánítsák a területüket. A szakhatóságok részéről, ha minden papír rendben van, s az engedélyek megvannak, akkor a tulajdonosok hozzájárulása nem szükséges hozzá. Jelenleg az kell hozzá, hogy az önkormányzat ezt a módosítást megtegye.

Részünkről szakembernek a Fazekasné megfelel, és úgy gondolom, jó az Ő árajánlata. Nekünk a célunk legfőképpen az, hogy itt a településen a munkahelyeket megtartsuk hosszútávon. Nem titkolt dolog az, hogy nekem a nagyatádi cégnél voltak anyagellátási problémáim, nem tudtak a gyékényesi bányából megfelelő mennyiségben kiszolgálni. Ezt a bányaterületet biztonságképpen szeretnénk, hogy ezt a betonüzemet fenn tudjuk hosszútávon tartani. Embereket nem küldtünk el akkor sem, ha nehézségeink voltak, és ezt továbbra is szeretnénk így fenntartani. Mivel nem kevés pénzünkbe kerül ez a telekalakítás, ezért gondoltuk, hogy a lehető legnagyobb területre kibővítve csináljuk meg ezt, hogy sok éven keresztül ne kelljen újra ilyen eljárást indítani.

Valami kérdés esetleg még, ha felmerült valakiben, szívesen válaszolunk, azért van itt velem a János is, mert ő beleásta magát ebbe a témába.

### **Pavlovics János:**

Ha megengedik, az általam érzékelt fölvetődhető problémára szűkebben reagálva, egy egészen friss utánajárásonnak az eredményét most megosztanám Önökkel.

Én nem vagyok bányász szakember, én vízépítőként kerültem ide az üzemhez, ebből a szakmai múltamból kellett élnem egy darabig, de aztán fel kellett ugye fejlődnöm a bányász szakmához is. Jogi vonatkozásokban is.

Van egyszer az ingatlan tulajdonjoga az szent és sérthetetlen, meg van a bányajog, ez nem szükséges, hogy egy személyen vagy egy vállalkozón belül érvényesüljön. Mint ahogy van ez most itt ebben az esetben is. Vannak az ingatlan tulajdonosok, és mi ezekre az ingatlanokra bányajogot szerzünk. A bányajog az egy más jellegű jog, nem kell, hogy ez a két jog összekötésben legyen személyileg egy kézben.

Hogyha megszerezzük ezeket a bányajogokat, akkor az elég erős jogosítványokat ad nekünk, vagy bármely vállalkozónak a továbbiakra vonatkozóan. A lényeg az, hogy az ásványi vagyon, ami a felszín alatt van, az az állam tulajdona. Amit az állam preferál a kitermelés során, közérdekűen kiemelt gazdasági területként érvényesíti az állam a bányászatot, és ez alá besorolja az egyéb jogokat is, illetve alá veti. Ez úgy történik gyakorlatilag, hogy ha megkapjuk a bányajogot erre a területre, és a tulajdonosokkal netán nem sikerülne megegyeznünk, azonnali és teljes kártalanítás mellett akkor, úgynevezett bánya szolgalmi joggal - nyilván a szükséges jogi procedúra eljátszása után - ez kikényszeríthető, és az ingatlan ilyenkor az állam tulajdonába megy át, a bányavállalkozó a tulajdonost kártalanítja, kifizeti az ingatlan értékét piaci áron. Nem szabad beleszámolni az ingatlan értékébe a bányavagyon értékét, mert az ilyenkor nem releváns, az az államé. Az a lényege ennek az egész jogi rendszernek, hogy kikényszeríthető a bánya termelésének biztosítása a tulajdonosok érdekeinek ellenében is.

Az első bukás ott lehet ebben az ügyben, hogy mi most a testülettől megkapjuk-e a bányatelek fektetéshez a jogot. Hogyha megkapjuk, akkor innentől olyan nagyon nem lehet megakadályozni a bányászatot. Természetesen ez nem azt jelenti, hogy végletetelig össze akarjuk rúgni a port a tulajdonosokkal.

### **Bagó László:**

Azt azért itt megjegyezném, hogy most kaptuk a földhivaltaltól nem régen a bejegyzést, hogy az állam elővásárlási jogot jegyzett be a területekre. Az állam rajt tartja a szemét meg a kezét a dolgon. Azért nem az a célunk, hogy bírósági ügyek legyenek. Van is olyan nagy terület, ahol már szóban volt egy egyezségünk. A többiet pedig azért vontuk be, hogy később ne kelljen újra ezt a rengeteg papírmunkát végigcsinálni.

*Bagó László*



Felmerült a rendezési terv módosításának a díja. Azzal kapcsolatosan az önkormányzat mit szeretne?

**Kiss Kornél polgármester:**

Nekünk eddig kétszer kellett hozzájárulni külső kérésre a rendezési tervhez, ott minden esetben a kérelmező átvállalta a költségeket.

Az elhangzottakhoz csak annyit fűznék hozzá, hogy attól a pillanattól kezdve, hogy az önkormányzat kimondja itt most a település rendezési terv módosításával azt, hogy ezt a területet bányászható területté teszi, gyakorlatilag a tulajdonosok egyfajta tulajdonjoguktól, amit az előbbieken János itt elmondott, hogy a saját tulajdonuk felett szabadon rendelkezzenek, elvesztik.

Nagyon díjazom azt, hogy hosszú távban gondolkoztok előre, de akik földet vásároltak, ők meg úgy gondolták, hogy 100 évre vásárolnak a gyermekeiknek. Abból szeretnének élni, hogy azokat a földeket művelik. Én nem vagyok a földművelésből élő ember, de hallom az ő szavukat, akik azt mondják, hogy a nemzeti park meg a helyi szabályok, illetve az erdőtelepítések miatt a település területén és a környéken meg a megművelhető területek mérete egyre zsugorodik.

Felvetődik bennem az a kérdés, hogy miért nem az üzemmel szemben lévő füves rét lesz bányaterület, miért az a terület, ahol élelmiszert lehet termelni? Azt én értem, hogy a nemzeti park mindenféle akadályokat támaszt a történetbe, de gyakorlatilag egy termőföldhöz képest a rét meg vízfelület, amit régen bányásztak az őseink, az nem mérhető egy termőterülethez.

**Bagó László:**

Hozzá tartozik, hogy ez a terület egy legelő volt amúgy, nem szántó volt művelési ág szerint akkor. Egészen le a határig meg a Dombó csatornáig ez a terület nem volt művelve, legelőként működött. Nyilván van igazság abban, amit mond polgármester úr, és ezt mérlegelni kell. Azt, hogy hogyan alakul, és majd az utódaink mit gondolnak, azt nem tudhatjuk előre. Mi gondolhatjuk azt, hogy a gyermekeink szeretnének földet művelni, de nem biztos, hogy ők ezt fontosnak tartják majd. S a jogszabályok is változhatnak addig, mert hát eddig is változtak. Mi azt gondoljuk, az indok az, hogy több család ebből él, hogy nálunk dolgozik, és ez így van 1978 óta stabilan. Úgy gondolom, hogy ebben a faluban ez az üzem munkahelyeket biztosít, és úgy gondolom ez egy elég nyomós érv. Sőt még az iparüzési adó, amit ide fizetünk éves szinten, az is elég jelentős bevétel a falunak.

Azért választottuk ezeket a területeket, mert minden infrastruktúra itt van, ezen a felén, ehhez a területhez kapcsolható nekünk, az út másik oldalára való terjeszkedés nekünk kedvezőtlen.

**Faragóné Horváth Andrea alpolgármester:**

Nekem lenne egy kérdésem. Meg voltak-e már kérdezve a tulajdonosok valamilyen formában erről az ügyről?

**Pavlovics János:**

Igen, annyi volt, hogy a kutatást úgy tudtuk végre hajtani, hogy szükségünk volt az ingatlantulajdonosok hozzájárulására. Ami annyiból állt, hogy a lehető legkevesebb károkozással, a vegetáció időszakon kívül, a szükséges fűró segítségével elvégezhetjük a kutatást. 16 ilyen fűrás történt, ezekhez kellett az ingatlantulajdonosok hozzájáruló nyilatkozata írásban. Az ingatlantulajdonosok tudnak arról, hogy mi nyomulunk annak érdekében, hogy az ő területükön bánya lehessen.

*Bdny*



**Faragóné Horváth Andrea alpolgármester:**

Milyen a fogadtatása ennek? Együttműködők voltak, vagy volt ellenállás a tulajdonosok részéről?

**Pavlovics János:**

Komoly ellenállást nem tapasztaltam, igyekeztem korrekten tartani minden tulajdonossal a kapcsolatot. Elmondtam, hogy ez egyelőre nem jelenti az ingatlanjának a birtokbavételét, ez csak egy jogosítvány ahhoz, hogy a kutatási munkák elvégezhetőek legyenek. Az még nem jelenti azt, hogy biztosan hozzá fogunk nyúlni.

**Bagó László:**

Hogyha ezek a területek bányatelkek lesznek, az sem jelenti azt, hogy azonnal bányászni kezdünk ott, lehet csak 50 év múlva kerül valamelyik területre sor. Ez így előre nem tudjuk, csak így praktikusabb volt, hogy egy eljárás során nagyobb területet átminősíthessünk.

**Pavlovics János:**

Egy gondolat még ez előbbi felvetéshez, hogy miért nem megyünk észak felé: azért nem, mert a kisebb ellenállás felé való mozgásra törekedtünk. Ott van azon a területen a NATURA2000, és azzal szembe szállni nem egyszerű dolog.

**Kiss Kornél polgármester:**

Én ezt csak azért vetettem fel, mert félek attól, hogy az ottani földművelők majd minket okolnak a földjeik elvesztéséért. A hosszútávú terv az 50 év, de a rövid távú gondolom az, hogy a meglévő telkek melletti területeknek a közeljövőben nekiálljatok.

**Bagó László:**

Igen, ez így van, a többi az csak hosszú távú biztosítéknak kellene, és szerettük volna egy költséggel megoldani ezt. A bányamérnök kapacitált bennünket, hogy vonjunk be nagyobb területet egy költséggel. Az is lehet, hogy soha az életben nem kerül sor némely terület kitermelésére, mivel ez a piaci viszonyoktól függ majd mindig. Minden változik, és nincs olyan ember, aki ezt megjósolja előre.

**Kiss Kornél polgármester:**

Vannak bennem kérdések, de a rövid távú kérdés részemről az, hogy a látható jövőn belüli érdekek azok legyenek simák és járhatók az, hogy 20-30 év múlva eljut oda valaki, hogy nem adja oda a földjét, azt az akkori jogszabályok majd szabályozzák.

Térjünk vissza a költségek megtárgyalására. Mit gondoltok a településrendezési tervmódosításról?

**Bagó László:**

Úgy gondolom, hogy mi vállaljuk akkor ennek a módosításnak a költségeit, és ahogy már az előbbieken mondtam, nekünk megfelel a Fazekasné és az ő árajánlata. A környezeti hatástanulmányt pedig mi már elkészítettük.

**Kiss Kornél polgármester:**

Kérdése észrevétele van-e ezzel kapcsolatosan? Ha nincs, akkor szavazásra bocsájtom akkor a kérdést. Kérem a képviselő-testület tagjait, aki egyetért az előterjesztés szerinti határozati javaslattal, kézfelemeléssel jelezze! Ellenvélemény? Tartózkodás?

Bagó László



Somogyudvarhely Község Képviselő-testülete 6 egyhangú „igen” szavazattal a következő határozatot hozza:

**46/2020. (VIII.26.) számú képviselő-testületi határozat**

Somogyudvarhely Község Önkormányzat Képviselő-testülete, figyelemmel a Magyarország és egyes kiemelt térségeinek területrendezési tervéről szóló 2018. évi CXXXIX. törvény 18.§ (1) bekezdésében foglaltakra az alábbiakról határoz:

1.) Somogyudvarhely Község Önkormányzat megismerte a Dráva Beton Kft. (7515 Somogyudvarhely, Külterület-Betonüzem; a továbbiakban: Bányavállalkozó) ) – a Baranya Megyei Kormányhivatal Közlekedési, Műszaki Engedélyezési, Mérésügyi és Fogyasztóvédelmi Főosztály Bányászati Osztályának (a továbbiakban: Bányafelügyelet) BA/V/738-5/2020 számú határozatával elfogadott kutatási terület zárójelentése szerinti ingatlanokra vonatkozóan – Somogyudvarhely külterület 066 hrsz-ú („Somogyudvarhely I. kavics” védnevű) bányatelek bővítésére irányuló kérelmét és mellékleteit, és ennek ismeretében teszi jelen nyilatkozatot.

2.) Somogyudvarhely Község Önkormányzat Képviselő-testülete támogatja a helyi építési szabályzat módosítását – a kérelmező költségviselése mellett –. A fentnevezett bányatelek bővítése összhangban áll a településrendezési elképzelésével, ezért az Önkormányzat egyeztetni fog a településrendezési eszközök módosításáról, a bányászati tevékenységgel való összhang megteremtése érdekében.

3.) Felhatalmazza a polgármestert és a jegyzőt a településrendezési eszközök módosításának előkészítésére, a polgármestert a tervezési szerződés megkötésére.

**Felelős:** Kiss Kornél polgármester

**Határidő:** értelem szerint

**2./ 2020. évi szociális tüzelőanyag támogatás pályázat benyújtása**

(írásbeli előterjesztés)

Előadó: Kiss Kornél polgármester


**Kiss Kornél polgármester:**

Annak tükrében, hogy ez mindig nagyon nehéz döntés szokott lenni, próbáltam kicsit körbejárni a kérdést. Az elmúlt két évben szén mellett döntöttünk, kaptunk is érte hideget és meleget, ezért most javaslom a képviselő-testületnek, hogy keménylombos tűzifára adjuk be a pályázatot.

A pályázatot minden évben a maximum mennyiségre szoktuk beadni, az jelen esetben 136 m<sup>3</sup>. Ez esetben az önerő 172 720Ft. Majd a pályázat elbírálása után a beszerzés során pedig döntünk a konkrét árajánlatok alapján.

Határozati javaslatom, hogy adjuk be a pályázatot 136 m<sup>3</sup> keménylombos tűzifára, 172 720Ft biztosítása mellett.

Kérdése, észrevétele van-e ezzel kapcsolatosan?

Bolony 



Aki egyetért a határozati javaslattal, kérem, kézfeltartással jelezze! Ellenvélemény?  
Tartózkodás?

Somogyudvarhely Község Képviselő-testülete 6 egyhangú „igen” szavazattal a következő határozatot hozza:

**47/2020. (VIII.26.) számú képviselő-testületi határozat**

Somogyudvarhely Község Képviselő-testülete döntött a települési önkormányzatok szociális célú tüzelőanyag vásárláshoz kapcsolódó támogatásról szóló 2020. évi BM pályázati kiírás (a továbbiakban: pályázati kiírás) alapján, hogy Somogyudvarhely Község Önkormányzat részére 136m<sup>3</sup> keménylombos tűzifa igénylésére nyújt be pályázatot.

A képviselő-testület a pályázati kiírásban foglaltak alapján önerő biztosítására kötelezett, melynek 172 720Ft összegét az önkormányzat költségvetésében biztosítja.

A képviselő-testület a 2020. évi BM pályázati kiírás alapján vállalja, hogy a szociális tűzifában részesülőtől ellenszolgáltatást nem kér, és a szállítás költségeit vállalja.

A képviselő-testület felhatalmazza a polgármestert, hogy a szociális célú tüzelőanyag vásárlásához kapcsolódó kiegészítő támogatásra a pályázatot benyújtsa.

**Felelős:** Kiss Kornél polgármester

**Határidő:** 2020. augusztus 31.

**3./ Döntés a 2020. évi tanévkezdési támogatásról**

(írásbeli előterjesztés)

Előadó: Kiss Kornél polgármester

**Kiss Kornél polgármester:**

Tanévkezdési támogatással kapcsolatosan ment ki írásos anyag. Ami újdonság, hogy a tankönyv támogatás már nem aktuális, mert ingyenes tankönyvellátás van.

Tavalyi évben a GYEV-esek 10 000Ft-ot kaptak, az összes többi tanuló vagy hallgató 15 000 Ft-ot kapott. Az idei évben 6500 Ft, illetve 6000 Ft-ot kaptak a gyermekvédelmi támogatásra jogosultak, úgyhogy véleményem szerint jók ezek a támogatási összegek az idei évben is. Határidőnek meg javasolnám a szeptember 25-ét végső kiosztási határidőnek.

Van-e módosító javaslat ezzel kapcsolatban?

Aki egyetért a határozati javaslattal, kérem, kézfeltartással jelezze! Ellenvélemény?  
Tartózkodás?

Somogyudvarhely Község Képviselő-testülete 6 egyhangú „igen” szavazattal a következő határozatot hozza:

**48/2020. (VIII.26.) számú képviselő-testületi határozat**

Somogyudvarhely Község Önkormányzat Képviselő-testülete döntött arról, hogy a 2020. évi tanévkezdési támogatás keretében

*Bolny* →



a Képviselő-testület egyszeri 10.000 Ft/tanuló összegű támogatást nyújt a rendszeres gyermekvédelmi kedvezményben részesülő, illetve egyszeri 15.000 Ft/tanuló összegű támogatást nyújt a rendszeres gyermekvédelmi kedvezményben nem részesülő tanulmányait folytató somogyudvarhelyi gyermekek után.

A Képviselő-testület rendelkezik arról, hogy a 16 éven felüli tanulók részére a támogatás összegét a tanulói/hallgatói jogviszonyt igazoló dokumentum benyújtása esetén lehet kifizetni.

A képviselő-testület felhatalmazza a polgármestert, hogy a fentiek szerint intézkedjen a tanévkezdési támogatás kifizetéséről.

**Felelős:** Kiss Kornél polgármester

**Határidő:** tanévkezdési támogatás: 2020. szeptember 25.

#### **4./ Polgármesteri élet- és balesetbiztosítás**

(szóbeli előterjesztés)

Előadó: Kiss Kornél polgármester

##### **Kiss Kornél polgármester:**

A polgármester élet-és balesetbiztosítást meg kellene tárgyalni, mert várják a válaszunkat. Az előző testületi ülésen megegyeztünk abban, hogy a lejárt kötvény összegét visszakérjük, és új biztosítást kötünk, melyre küldtek egy árajánlatot nekünk.

##### **Ledniczky Mónika jegyző:**

39 860 Ft havidíjra kaptunk árajánlatot, ahogy néztük, körülbelül hasonló összeg volt tavaly is. Az időtartam változott, nem lehet öt évre kötni a szerződést, hanem 10 évre.

##### **Kiss Kornél polgármester:**


Igen 10 évre köthet az önkormányzat, de 5 év után vissza lehet vásárolni. Kérdés, hogy megkössük-e ezt a szerződét?

Aki egyetért, kérem, kézfeltartással jelezze! Ellenvélemény? Tartózkodás?

Somogyudvarhely Község Képviselő-testülete 6 egyhangú „igen” szavazattal a következő határozatot hozza:

##### **49/2020. (VIII.26.) számú képviselő-testületi határozat**

Somogyudvarhely Község Önkormányzat Képviselő-testülete döntött arról, hogy a Groupama Biztosító – határozat melléklét képező – díjkínálata szerinti Inspira életív életbiztosítást köt a polgármesterre vonatkozóan, 10 éves díjfizetési időtartamra, havi 39 860 Ft összegű díjjal, mely tartalmazza a GB109 jelű Kiegészítő balesetbiztosítást.

Bolny 



A képviselő-testület felhatalmazza a polgármestert a polgármesteri életbiztosítási szerződés megkötésére.

**Felelős:** Kiss Kornél polgármester

**Határidő:** azonnal

## **5./ Háziorvos kérelme helyettesítési díj emelése iránt**

(szóbeli előterjesztés)

Előadó: Kiss Kornél polgármester

### **Kiss Kornél polgármester:**

Nem küldtük ki újra az anyagot, mert nem változott semmi, csak múltkor nem sikerült megegyezni, így újra kell tárgyalni.

Idei évben nem változtattunk a háziorvos fizetésén, ilyen alapon jogos a háziorvos kérése, hogy emeljünk rajta. Múltkor szavaztunk arról az összegről, amit ő kért, mely nem kapott többséget, így megpróbáltuk egy kicsit kisebb összegben meghatározni ezt az emelést, ami szintén nem kapott többségi szavazatot.

### **Ledniczky Mónika jegyző:**

Összesen 620 000 Ft volt múltkor a legalacsonyabb összeg, melyben bent van az asszisztens díja is. Jelenleg 553 500 Ft a havi bruttó díj, amit kap, ebből 128 500 Ft az asszisztens bruttó bére. A doktornő kért havi bruttó 100 000 Ft emelést, az asszisztensének pedig havi bruttó 40 000 Ft emelést.

### **Kiss Kornél polgármester:**

Szerintem felezzük meg a kérelmében szereplő összegeket.

Legyen az emelés összege bruttó 50 000 Ft, és az asszisztensnek pedig bruttó 20 000 Ft.

Van-e módosító indítvány?

Kérem, aki egyetért azzal, hogy Dr. Vargáné Dr. Bagó Borbála Judit háziorvos részére fizetendő megbízási díj összegét 623 500 Ft-ra emeljük 2020. szeptember 1-jétől, azzal a kikötéssel, hogy ebből a megbízási díjból 148 500 Ft a szakasszisztens bére, kézfeltartással jelezze!

Somogyudvarhely Község Képviselő-testülete 6 egyhangú „igen” szavazattal a következő határozatot hozza:

### **50/2020. (VIII.26.) számú képviselő-testületi határozat**

1./ Somogyudvarhely Község Önkormányzat Képviselő-testülete 2018. január 1. napjától kezdődően határozatlan időre, a jelenleg betöltetlen Somogyudvarhely háziorvosi körzet feladatainak ellátásával tartós helyettesítés keretében előzetes egyeztetés alapján Dr. Vargáné Dr. Bagó Borbála Juditot, a Berzence II. számú háziorvosi körzet háziorvosát bízta meg, amely megbízásról megbízási szerződést kötöttek a felek.

2./ Somogyudvarhely Község Önkormányzat Képviselő-testülete döntött arról, hogy a háziorvosi tartós helyettesítés ellátására, 2017. november 29-én kötött megbízási szerződésben foglalt, majd 2018. december 1-ei hatállyal módosított, Dr. Vargáné Dr. Bagó Borbála Judit részére fizetendő megbízási díj összegét 623 500 Ft-ra emeljék 2020. szeptember 1-jétől.

*Bolton Tony*



3./ Somogyudvarhely Község Önkormányzat Képviselő-testülete döntött arról, hogy a szakasszisztens bérkötségéhez a 2./ pontban meghatározott megbízási díjből 148 500Ft összeggel járul hozzá.

4./ A képviselő-testület felkéri a jegyzőt a megbízási szerződés fentiek szerinti II. számú módosításának elkészítésére, a polgármestert felhatalmazza a megbízási szerződés II. számú módosításának aláírására.

**Felelős:** Kiss Kornél polgármester, Ledniczky Mónika jegyző

**Határidő:** azonnal

## 5./ Egyebek

### *Bölcso*

#### **Kiss Kornél polgármester:**

Kérés érkezett az önkormányzat felé augusztus végén, egyelőre nem lett belőle napirend, mivel ma az utolsó egyeztetésen valamilyen szintű megállapodásra jutottunk most az óvodával.

A helyzet az, hogy a családi bölcsődénkbe akkora mértékű az igény a településről, hogy át kellene szervezni mini bölcsődévé az intézményt. Az átszervezést megtehetjük saját hatáskörben önálló intézményalapítással, azon még gondolkodnak, hogy szakfeladatként is mehet-e tovább.

Van egy másik dolog, ami miatt nem lenne jó, ha alapító okiratos intézményt hoznánk létre a közeljövőben. Azt az információt kaptuk a miniszter biztos asszonytól, hogy várható a közeljövőben mini bölcsőde alakítására állami pályázat, amiben építési meg vásárlási meg egyéb dolgok is lesznek benn.

#### **Ledniczky Mónika jegyző:**

Ez a várható ez mit jelent? Jövő év vagy később?

#### **Kiss Kornél polgármester:**


En úgy tudom, hogy a pénz megvan, itt van már a megyén. Tulajdonképpen a pályázati kritériumok megfogalmazása döntésre vár. Ezt mondta az elnök úr is, hogy nem pénzügyi akadálya van a kiírásának, hanem várnak arra, hogy mikor. Azt tudni kell, hogy 2018-tól napjainkig 4,3 milliárd forintot osztottak szét 20 településen Somogy megyében bölcsőde alapítására.

A problémát, ami akut, kezelni tudjuk, ezért várunk egy picit a pályázatra, meg futjuk ezt az engedélyezési eljárási kört, mert három féle intézménybe gondolkodhatunk.

Elmentünk Balatonlellére, beszélünk az ottani bölcsődei módszertani központnak a vezetőjével, ő lesz a mentorunk, és ő gyakorlatilag elmondta az összes verziót, és adott tájékoztatókat, most ezeket áttanulmányozzuk.

A lehetőségek a következők: Óvoda és mini bölcsőde egy irányítás alatt, két intézmény egy telehelyen, ezt csak február környékén érdemes elindítani, mivel májusig kell dönteni az átszervezésről, és jövő év szeptember 1-től tudna működni. Ez lenne az elérendő cél hosszú távon.

A második verzió a mini bölcsőde önálló intézménye, ez alapító okiratos dolog, ezzel azért kell óvatosan bánni, mert nevelési intézményről van szó. Sokkal egyszerűbb lenne, ha lenne szociális intézményünk, például a családsegítő vagy a házi segítségnyújtás lenne egy saját

Boln 



intézményünk, akkor ahhoz oda tudnánk tenni a mini bölcsődét, akár már holnap. Akkor is többcélú, de egységes, szociális irányítás, mert a fék nálunk most az, hogy oktatási intézményhez akarjuk tenni. A mentorunk, aki majd segíteni fog ennek kialakításában, ő azt mondta, hogy szociális intézményhez tegyük hozzá, de olyanunk nekünk nincs. Minden szociális intézményünk közös vagy Gyékényessel, vagy Csurgóval. Esetleg az lenne megoldás, ha Gyékényes is alakítana mini bölcsődét a szociális intézménye mellé, úgy akkor itt mi is csinálhatnánk, de ezt nem tudjuk.

A harmadik lehetőség, ami még egyelőre kérdéses, az az, hogy szolgáltatásforma változást kellene elindítani, akkor ugyanazon a színhelyen, családi bölcsődéről mini bölcsődére változna, és akkor több gyermeket lehetne befogadni, illetve több dolgozót lehet alkalmazni.

Amíg a pályázat körvonalazódik, meg az intézményi átszervezési kérdések is körvonalazódnak, addig ebben nem döntenék. Én azt ígértem az óvodavezetőnek, hogy kap egy személy kíséretet erre az időre. Addig pedig meglátjuk, hogy lesz-e pályázat, ha nem lesz, akkor neki kell fogni az intézmény alapításnak.

Erről a témáról akkor egyelőre ennyit.

### *Egyéb*

#### **Kiss Kornél polgármester:**

Még itt szeretném elmondani, hogy búcsúkor, szeptember 13-án 15 órától elszármazottak találkozóját ismét megtartjuk, 17 órakor lesz a Hivatal átadása és Művelődési Ház galériájának átadása, 18 órakor Pál Dénes koncert.

Valakinek kérdése?

#### **Bokros Ferenc képviselő:**

Többen szoltak, hogy a Hunyadi utcában van egy nagy kátyú.

#### **Kiss Kornél polgármester:**


Éppen a mai nap folyamán javították meg a közmunkások.


Megkérdezem képviselőtársaimat, van-e valakinek az ülésre tartozó egyéb bejelentése, észrevétele? Amennyiben nincs, megköszönöm a részvételt, és a nyilvános ülést bezárom.

A nyilvános ülés 21<sup>00</sup>-kor ért véget.

  
Kiss Kornél  
polgármester



  
Ledniczky Mónika  
jegyző

  
Bokros Ferenc  
jegyzőkönyv-hitelesítő



## DÍJKÍNÁLAT INSPIRA ÉLETÍV ÉLETBIZTOSÍTÁSHOZ

Groupama Biztosító Zrt. - 1146 Budapest, Erzsébet királyné útja 1/C - Adószám: 10207349-2-44 - Telefon: +36 1 467 3500  
 UNGVÁRY KRISZTIÁN - Telefon: 36302845051

### 1. Díjfizetésre és kockázatviselésre vonatkozó adatok

- |                                  |                   |                                       |  |
|----------------------------------|-------------------|---------------------------------------|--|
| a. A biztosítás devizaneme:      | <b>forint</b>     | b. A díjfizetés módja:                | <b>átutalás lakossági folyószámláról</b> |
| c. A díjfizetés gyakorisága:     | <b>havi</b>       | d. A díjfizetés tartama:              | <b>10 év</b>                             |
| e. Megtakarítási díjrész:        | <b>38 000 Ft</b>  | f. Kockázati díjrész:                 | <b>150 Ft</b>                            |
| g. Díjbeszedési díjrész:         | <b>50 Ft</b>      | h. Engedmény díjbeszedési díjrészből: | <b>50 Ft</b>                             |
| i. Kiegészítő biztosítások díja: | <b>1 710 Ft</b>   | j. Fizetendő havi biztosítási díj:    | <b>39 860 Ft</b>                         |
| k. Első díj befizetésének módja: |                   |                                       |  |
| l. Első díj:                     | <b>39 860 Ft</b>  |                                       |  |
| m. A kockázatviselés kezdete:    | <b>2020.07.21</b> | n. A biztosítás lejáratának dátuma:   | <b>2030.07.20</b>                        |
- A kockázatviselés kezdő időpontja nem lehet korábbi, mint az ajánlat biztosítónak történt átadását követő nap 0 órája. Amennyiben az ajánlaton a kockázatviselés kezdő időpontjaként korábbi időpont került feltüntetésre, mint az ajánlat biztosítónak történt átadását követő nap, úgy a kockázatviselés kezdő időpontjának az ajánlat biztosítónak történt átadását követő nap 0 óráját kell tekinteni. Ha az ajánlaton a kockázatviselés kezdő időpontja nem került kitöltésre, a kockázatviselés az ajánlatnak a biztosító részére történt átadását követő nap 0 órájában kezdődik meg.
- o. Baleseti kockázati biztosítási összeg: **300 000 Ft**

### 2. A megtakarítási díjrészre vonatkozó rendelkezések

- |  |                                  |
|--|----------------------------------|
| a. Értésítő szolgáltatás eseti díj befizetéséről:  | <b>nincs</b>                     |
| b. A rendszeres díjhoz választott modellportfólió: | <b>Dinamikus modellportfólió</b> |
| c. Az eseti díjhoz választott modellportfólió:     | <b>Dinamikus modellportfólió</b> |
| d. Díjtávallalási szolgáltatás:                    | <b>nincs</b>                     |

Választott eszközalap	Megtakarítási díjrész megbontása	Eseti díjak megbontása
Eurózóna Fenntartható Fejlődés Részvény Forint Eszközalap	5%	5%
Ázsia Részvény Forint Eszközalap	15%	15%
Közép-Európai Részvény Forint Eszközalap	20%	20%
Európai Részvény Forint Eszközalap	15%	15%
Magyar Állampapír Kötvény Forint Eszközalap	10%	10%
Groupama Víz- és Környezetvédelem Részvény Forint Eszközalap	5%	5%
Globális Abszolút Hozam Forint Eszközalap	20%	20%
Fejlődő Piaci Kötvény Forint Eszközalap	5%	5%
Természeti Kincsek Árupiaci Forint Eszközalap	5%	5%

### 3. A(z) 1. biztosított kiegészítő biztosításainak adatai

- |   |                                       |
|---|---------------------------------------|
| a. Név: <b>Kiss Kornél</b>                      | b. Születési dátum: <b>1972.01.02</b> |
| c. Kiegészítő biztosítási csomag: <b>Egyedi</b> |                                       |

Biztosítás	Biztosítási összeg	Éves tarifális díj	Kedvezmények				Fizetendő gyakoriság szerinti díj
			gyakorisági	csomag	díjfizetési	újrakötési	
GB109 jelű Kiegészítő balesetbiztosítás	<b>3 000 000 Ft</b>	<b>21 600 Ft</b>	<b>0 %</b>	<b>5 %</b>	<b>0 %</b>	<b>0 %</b>	<b>1 710 Ft</b>



# SOMOGYUDVARHELY KÖZSÉG ÖNKORMÁNYZAT POLGÁRMESTERE



7515 Somogyudvarhely, Jókai u. 2.  
Tel/fax: 82/546-011, e-mail: [polgarmester@somogyudvarhely.hu](mailto:polgarmester@somogyudvarhely.hu)

## MEGHÍVÓ

Tisztelettel meghívom

2020. augusztus 26-án 18<sup>00</sup> órára (szerda)

Somogyudvarhely Község Önkormányzat Képviselő-testületének  
az önkormányzat tanácskozó termében megtartandó testületi ülésére

### A nyilvános ülés napirendi pontjai:

- 1./ Kérelem „Somogyudvarhely I. – kavics” védnevű bányatelek bővítése ügyében  
(írásbeli előterjesztés)  
Előadó: Kiss Kornél polgármester
- 2./ 2020. évi szociális tüzelőanyag támogatás pályázat benyújtása  
(írásbeli előterjesztés)  
Előadó: Kiss Kornél polgármester
- 3./ Döntés a 2020. évi tanévkezdési támogatásról  
(írásbeli előterjesztés)  
Előadó: Kiss Kornél polgármester
- 4./ Polgármesteri élet- és balesetbiztosítás  
(szóbeli előterjesztés)  
Előadó: Kiss Kornél polgármester
- 5./ Házi orvos kérelme helyettesítési díj emelése iránt  
(szóbeli előterjesztés)  
Előadó: Kiss Kornél polgármester

Somogyudvarhely, 2020. augusztus 11.





Somogyudvarhely Község Önkormányzat  
7515 Somogyudvarhely, Jókai u. 2.  
Tel: 82/564-011, e-mail: [polgarmester@somogyudvarhely.hu](mailto:polgarmester@somogyudvarhely.hu)

Ügyiratszám: SUD/2000/2020  
Melléklet: 1 db kérelem + mellékletei,  
1 db műszaki üzemi terv

### **Előterjesztés az 1. napirendi ponthoz**

#### **Kérelem „Somogyudvarhely I. kavics” védnevű bányatelek bővítése ügyében**

#### **Tisztelt Képviselő-testület!**

Kérelem érkezett a Dráva Beton Kft. (7515 Somogyudvarhely, Külterület – Betonüzem) részéről a „Somogyudvarhely I. kavics” védnevű bányatelek bővítésével kapcsolatban.

A kutatást a Dráva Beton Kft. részére Somogyudvarhely település külterületén a Baranya Megyei Kormányhivatal, Hatósági Főosztály, Bányászati Osztály (továbbiakban: Bányafelügyelet) BAV/1835-16/2019. számú határozatával engedélyezte.

Kutatási tevékenység csak jóváhagyott műszaki üzemi terv alapján végezhető, ezen engedélyt a Bányafelügyelet BAV/2090-23/2019 számú határozatával fogadta el.

A kutatási műszaki üzemi terv a **Somogyudvarhely külterület 068; 069/10; 069/21; 067/3,4,5,6,7,9,10,11,12,13,14,15,16,17 hrsz-ú ingatlanokat érinti.**

Somogyudvarhely község helyi építési szabályozásáról szóló 7/2004.(IX.9.) önkormányzati rendelet (a továbbiakban: Hész.) és Somogyudvarhely Településrendezési Terve alapján az alábbi okok miatt az övezeti előírásoknak nem felel meg:

Az érintett területek jelenleg „Má” (mezőgazdasági árutermelő területek) övezeti besorolású területek. A Hész. 11.§ (1) bekezdése szerint a mezőgazdasági területek a növénytermelés, állattenyésztés, a kert és szőlőgazdálkodás területei és az ezzel kapcsolatos építmények elhelyezésére szolgálnak.

Magyarország és egyes kiemelt térségeinek területrendezési tervéről szóló 2018. évi CXXXIX. törvény 18.§ (1) bekezdése alapján külfejtéses művelésű bányatelket megállapítani, illetve horizontálisan bővíteni csak a településfejlesztési és -rendezési célokkal, valamint a kiemelt térségi és megyei területrendezési tervvel összhangban lehet. ***Az összhang akkor áll fenn, ha a bányatelekkel érinteni tervezett ingatlan a településrendezési eszközökben nyersanyag-kitermelés (bánya) vagy nyersanyag-feldolgozás céljára szolgáló különleges beépítésre szánt vagy beépítésre nem szánt terület területfelhasználási egységbe sorolt, vagy a bányatelekkel érinteni tervezett ingatlanokon a bányászati tevékenységgel a települési önkormányzat egyetért, és ha indokolt, döntést hoz a településrendezési eszközök készítésének vagy módosításának szándékáról.***



A hivatkozott jogszabály alapján bányatelek megállapítani csak a településfejlesztési és -rendezési célokkal összhangban lehet, ezért a bányatelek alapítással érintett területeknek a településrendezési tervben különleges bányaterületnek kell lenni, vagy ha nem, akkor a települési önkormányzat egyetértése, és döntése szükséges a településrendezési eszközök módosításának szándékáról.

Kérem a tisztelt képviselő-testületet, hogy a napirendet vitassa meg, és döntsön a határozati javaslat elfogadásáról.

### **Határozati javaslat az 1. napirendi ponthoz**

#### **.../2020.(...) számú képviselő-testületi határozat:**

Somogyudvarhely Község Önkormányzat Képviselő-testülete, figyelemmel a Magyarország és egyes kiemelt térségeinek területrendezési tervéről szóló 2018. évi CXXXIX. törvény 18.§ (1) bekezdésében foglaltakra az alábbiakról határoz:

1.) Somogyudvarhely Község Önkormányzat megismerte a Dráva Beton Kft. (7515 Somogyudvarhely, Külterület-Betonüzem; a továbbiakban: Bányavállalkozó) ) – a Baranya Megyei Kormányhivatal Közlekedési, Műszaki Engedélyezési, Mérésügyi és Fogyasztóvédelmi Főosztály Bányászati Osztályának (a továbbiakban: Bányafelügyelet) BA/V/738-5/2020 számú határozatával elfogadott kutatási terület zárójelentése szerinti ingatlanokra vonatkozóan – Somogyudvarhely külterület 066 hrsz-ú („Somogyudvarhely I. kavics” védnevű) bányatelek bővítésére irányuló kérelmét és mellékleteit, és ennek ismeretében teszi jelen nyilatkozatot.

2.) Somogyudvarhely Község Önkormányzat Képviselő-testülete támogatja a helyi építési szabályzat módosítását. A fent nevezett bányatelek bővítése összhangban áll a településrendezési elképzelésével, ezért az Önkormányzat egyeztetni fog a településrendezési eszközök módosításáról, a bányászati tevékenységgel való összhang megteremtése érdekében.

3.) Felhatalmazza a polgármestert és a jegyzőt a településrendezési eszközök módosításának előkészítésére.

**Felelős:** Kiss Kornél polgármester

**Határidő:** értelem szerint

Somogyudvarhely, 2020. augusztus 11.



Kiss Kornél  
polgármester



**DRÁVA BETON KFT**  
7515 Somogyudvarhely  
Külterület-Betonüzem  
e-mail: dravabeton@gmail.com

Tel/Fax: 82/717-311

Mobil: 06/30-634-2328

Kiss Kornél Úrnak  
Somogyudvarhely Község Önkormányzata

**Tárgy:** Kérelem „Somogyudvarhely  
I. kavics bányatelek bővítése  
ügyében

7515 Somogyudvarhely  
Jókai u. 2.

Ü.i.: Pavlovics János

Tisztelt Polgármester Úr!

A 2018.CXXXIX. törvény 18 §(1)-re hivatkozással kérjük a település képviselő-testületét, hogy a vállalkozásunk tulajdonában álló bányatelek bővítésével egyetértő, valamint az ezen történő bányászati tevékenység gyakorlásához szükséges hozzájárulásukat az Önkormányzat részéről szíveskedjenek megadni. Amennyiben indokolt, kérjük a nyilatkozatukat az ehhez szükséges településrendezési eszközök készítésének, vagy módosításának szándékáról is.

Kérelmünket az alábbiakban indokoljuk:


Az eddigi feldolgozó tevékenységünk alapanyagfeltételét és termelőhelyszínét biztosító bányatelek korábbi kitermeléséből megmaradt része, valamint a tervezett jövőbeni eszközfejlesztéseink helyigénye szükségessé teszik a következő évtizedek gazdálkodását biztosító bányatelek bővítést.

2019-ben az ehhez szükséges feladatsort megkezdvé a mellékelt térképrészlet szerinti, a meglévő, termelés alatt álló bányatelekkel szomszédos területre a bányahatóság valamint a közreműködő szakhatóságok engedélyével és hozzájárulásával a bányatelek fektetést megelőző ásványvagyron kutatási jogosultságot szereztünk, melynek eredményét a bányafelügyelet a BAV/738-6/2020 számú határozatával elfogadta. További tennivalóként kezdeményezzük a bányatelek fektetési eljárás lefolytatását a bányá- és más érintett hatósági szerveknél.

Ennek tartalmi kellékeként kérjük a képviselő-testület kérelmünknek helyt adó hozzájárulását!

Bízva a tisztelt önkormányzati képviselő-testület támogató döntésében,

Maradok tisztelettel:

  
Bago László Béla  
ügyvezető  
a bányavállalkozó képviselője

**DRÁVA BETON**  
Feldolgozó, Szolgáltató és Kereskedelmi KFT.  
7515 Somogyudvarhely  
Külterület - Betonüzem  
Adószám: 10302286-2-14  
Szla.sz: 67000014-10007280  
4

Somogyudvarhely, 2020. július 01.









## BARANYA MEGYEI KORMÁNYHIVATAL

**Iktatószám:** BAV/738-5/2020

**Ügyintéző:** Horváth Henrietta

**Telefon:** +36-72-795-283

**e-mail:** [horvath.henrietta@baranya.gov.hu](mailto:horvath.henrietta@baranya.gov.hu)

**Tárgy:** Somogyudvarhely külterület megnevezésű  
kutatási terület zárójelentésének és  
készletszámítási jelentésének elfogadása.

### HATÁROZAT

A Baranya Megyei Kormányhivatal, mint bányafelügyeleti hatáskörében eljáró megyei kormányhivatal (a továbbiakban: Bányafelügyelet) a Dráva-Beton Feldolgozó, Szolgáltató és Kereskedelmi Kft. (7515 Somogyudvarhely, Betonüzem, a továbbiakban: Dráva Beton Kft.) Bányavállalkozó meghatalmazott képviselője, Ruzskai István (7627 Pécs, Csárda utca 34/2.) által 2020. március 10-én előterjesztett, Somogyudvarhely külterületét érintően elvégzett, kutatásról összeállított zárójelentést az alábbi megállapításokkal

#### *elfogadja:*

1. A Bányafelügyelet a Dráva Beton Kft. részére a kutatást Somogyudvarhely külterületet érintően a 2019. augusztus 22-én véglegessé vált, BAV/1835-16/2019 iktatószámú határozattal engedélyezte, a kutatási műszaki üzemi tervet pedig a 2019. október 21-én véglegessé vált, BAV/2090-23/2019 iktatószámú határozattal fogadta el.
2. A kutatás a kutatási területnek az alábbi törésponti koordinátákkal körülhatárolt részét érintette:

Sarokpont	EOV Y (m)	EOV X (m)
K1	505 231,06	92 404,00
K2	504 746,71	92 235,82
K3	504 820,22	91 992,13
K4	504 903,91	92 001,28
K5	504 951,39	91 980,07
K6	505 022,23	91 954,00
K7	505 066,90	91 930,01
K8	505 179,42	91 733,74
K9	505 359,28	91 601,73
K10	505 389,04	91 559,92
K11	505 671,31	91 408,57
K12	505 712,36	91 407,85
K13	505 731,95	91 453,67



- A labor vizsgálatokat Skorka Henrik okleveles bányá- és geotechnikai mérnök és dr. Bánszky József okleveles építőmérnök, tartószerkezet és geotechnikai tervező végezték.
  - A zárójelentést Ruzskai István, okleveles bányamérnök, földtani szakértő (engedély száma: MBFH/2252-2/2017) ellenjegyezte. A bányavállalkozó a zárójelentéshez mellékelte a kutatás alapadatait, a térképet, annak szelvényeit.
7. Az elvégzett kutatások alapján az ásványvagyon az alábbi mennyiségek szerint alakul:

Ásványi nyersanyag	Kategória	Földtani vagyon (m <sup>3</sup> )
Homok (1453)	C2	2 336 364
Homokos kavics (1471)	C2	6 922 145

8. A tárgyi kutatás a kitűzött célját elérte: ismertté váltak a vizsgált terület földtani viszonyai, a kutatási területen lévő ásványi nyersanyagok.

9. A Bányafelügyelet által BAV/738-2/2020 iktatószám alatt kibocsátott függő hatályú döntés rendelkező részének 1. és 2. pontjában foglaltak nem alkalmazhatók, tekintettel arra, hogy a hatóság a döntését a jogszabály által megszabott ügyintézési határidőn belül hozta meg.

## INDOKLÁS

A Dráva Beton Kft. Bányavállalkozó meghatalmazott képviselője, Ruzskai István 2020. március 10-én kutatási zárójelentés elfogadása iránti kérelmet terjesztett elő a Bányafelügyeletnél. A kérelem a Bányafelügyelet 2019. október 21-én véglegessé vált BAV/2090-23/2019 iktatószámú kutatási műszaki üzemi tervét jóváhagyó határozatán alapul.

A Bányafelügyelet a jelen döntését a bányászatról szóló 1993. évi XLVIII. törvény (a továbbiakban: Bt.) 43. § (1) bekezdésében, a 44. § (1) bekezdésében, valamint a Magyar Bányászati és Földtani Szolgálatról szóló 161/2017. (VI. 28.) Kormányrendelet (a továbbiakban: Korm. rendelet) 3. § (1) és (4) bekezdésében rögzített hatáskörében, a Korm. rendelet 1. mellékletében meghatározott illetékességében, a Bt. 22. § és a Bt. végrehajtására kiadott 203/1998. (XII. 19.) Kormányrendelet (a továbbiakban: Vhr.) 8. § (4) és (5) bekezdésében rögzítettek szerint bocsátotta ki.

A Bányafelügyelet a döntését az általános közigazgatási rendtartásról szóló 2016. évi CL. törvény (a továbbiakban: Ákr.) 80. § (1) bekezdésében foglaltaknak megfelelően határozati formában, az Ákr. 81. § (2) bekezdésének a) pontjában foglaltak szerint, jogorvoslatról való tájékoztatást mellőző, az indokolásban pedig csak az azt megalapozó jogszabályhelyek megjelölését tartalmazó egyszerűsített formában hozta meg, tekintettel arra, hogy a hatóság a kérelemnek teljes egészében helyt ad, és az ügyben nincs ellenérdekű ügyfél.





## BÁNYAKAPITÁNYSÁG

7601 Pécs, József Attila u. 6. Postafiók 91  
☎ / ☎ (06-72) 314-852, 327-880, 315-008

23/1994

2366/2/1994.

Üi.: Kereki F./S.A.

Melléklet: 1 térkép

*Polgármesteri Hivatal  
Jegyzői Iroda*

Nagyatád

Tárgy: "Somogyudvarhely I. kavics" védnevi bányatelek megállapítása

### Határozat

A pécsi Bányakapitányság Nagyatád Város Önkormányzata kérelmére a "Somogyudvarhely I. kavics" védnevi bányatelek megállapítása ügyében az 1994. november 23-án megtartott helyszíni tárgyalás, illetve az előzetesen kapott szakvélemények, szakhatósági állásfoglalások megállapításainak figyelembevételével a következőképpen határozott:

1. Nagyatád Város Önkormányzata részére Somogy megye, Somogyudvarhely község közigazgatási területén betonkavics kitermelésére "Somogyudvarhely I. kavics" védnevi bányatelket állapít meg az Egységes Országos Vetületi (EOV) rendszerben az alábbiakban megadott koordinátákkal és a Balti tenger feletti (m Bf.) értékkel rögzített, illetve lapokkal határolt területre:

<i>Sarokpontok megjelölése:</i>	<u>EOV koordináták:</u>	
	Y	X
1.	505231,06	92404,00
2.	505318,03	92193,70
3.	505755,52	92370,85
4.	505673,50	92589,65

- 1.1. A bányatelek fedőlapja: a felszín (átlagosan + 115 m Bf) A bányatelek alaplappja: + 100 m Bf.
- 1.2. A bányatelek területe: 109.674 m<sup>2</sup>
- 1.3. A bányatelek által érintett ingatlan helyrajzi száma: 066

Kut.



3.5. A deponált meddő elhelyezését.

( A deponált meddőt a bányató rendezett partvonal és fenéksík kialakításához maradéktalanul fel kell használni. A betonelem törmelék akkor tölthető a bányatóba, ha kioldási kísérletekkel bizonyítják, hogy az nem károsítja a víz minőségét. Egyéb esetben a törmelék a bánya területéről el kell szállítani kijelölt lerakóhelyre vagy meg kell oldani a tájba illesztését.)

4. A Magyar Geológiai Szolgálat Területi Hivatala az ásványvagyon helyzetét C 1 ismeretességi kategóriában fogadta el az 1980-ban készült kavicsbányára vonatkozó összefoglaló földtani jelentés és készletszámítás adatai alapján, de úgy ítélte meg, hogy az adatok pontosítása érdekében kiegészítő geológiai kutatás elvégzését tartja szükségesnek.  
A kutatást, illetve annak adatai alapján készült zárójelentést 1996. január 1-ig kell elkészíteni és elküldeni a pécsi Bányakapitányság és a Geológiai Szolgálat Területi Hivatala részére.

**Felelős: felelős műszaki vezető**

5. Amennyiben a kavicsbánya határvonala eléri a nem kivett helyként, a bányateleken belül rétként, illetve szántóként nyilvántartott részeket, akkor a gazdálkodónak kérelmeznie kell a művelési ág megváltoztatását az illetékes földhivatalnál.
6. A Bányatörvény 39. §. (1) bekezdésben foglaltak értelmében a bányatelek határai között lévő ingatlanok telek alakítás céljára megosztani vagy azon építkezni az illetékes építésügyi hatóságok, a bányavállalkozó hozzájárulásával adott engedélyével és az engedélyben megszabott feltételek megtartásával szabad.
7. A Bányatörvény 39. § (2) bekezdése értelmében a bányavállalkozó kérheti az illetékes építésügyi hatóságtól, hogy a bányatelek határai között fekvő építési telekre építési tilalmat vagy korlátozást rendeljen el.
8. A Bányatelek jogosultja nem jogosult a bányatelek határain belül előforduló egyéb más ásványi nyersanyagok kitermelésére.
9. Jelen határozat a bányatelekkel érintett ingatlanok felett rendelkezési jogot nem biztosít.

A határozat ellen a kézbesítéstől számított 15 napon belül a Magyar Bányászati Hivatalhoz címzett, a pécsi Bányakapitánysághoz benyújtandó fellebbezésnek van helye.

*Kul*



- 4.2. A Nagyatádi Körzeti Földhivatal figyelemfelhívását foglalta a határozat 5. pontjába.
- 4.3. Az Állami Népegészségügyi és Tisztiorvosi Szolgálat Somogy Megyei Intézete, illetve a Nagyatádi Városi Önkormányzat képviselője a bányatelek megállapítás tárgykörében észrevételt nem tett.
- 4.4. Az előzetes értesítés ellenére nem jelent meg és sem írásban, sem szóban nem nyilatkozott:  
Önkormányzati Hivatal Jegyzői Iroda, Somogyudvarhely
5. A rendelkező rész 2. pontjában foglaltak szerint kijelölt határ, illetve védőpillérek - a külfejtéses bányászati tevékenységet figyelembevéve - biztosítják, hogy a bányászati műveletek a megállapított bányatelek határvonalán kívül eső területet és védendő létesítményeket ne veszélyeztessenek.
6. A Bányakapitányság a rendelkező rész 6., 7., 8., 9. pontjaiban az 1993. évi XLVIII. tv. (Bányatörvény), a törvény végrehajtására kiadott 115/1993. (VIII.12.) Korm. rendelet és a 9/1973. (NIM.E.26.) OBF. Szabályzat egyes pontjaiban foglaltak alapján gyakorolható főbb jogaira kívánta felhívni a figyelmét a bányászati joggal, illetve a területre tulajdoni joggal bíró gazdálkodónak.

A Bányakapitányság határozatát a bányászatról szóló 1993. évi XLVIII. tv. (Bányatörvény) 26. §-a, a törvény végrehajtásáról szóló 115/1993. (VIII.12.) Korm. rendelet 12. §-a és a 9/1973. (NIM.E.26.) OBF számú Szabályzat előírásai alapján hozta meg.

A jogorvoslat lehetőségét a Bányakapitányság az államigazgatási eljárás általános szabályairól szóló 1957. évi IV. tv. 62. §-a és 65. §-a szerint állapította meg.

Pécs, 1993. január 31.



*Pető Géza*  
Pető Géza  
bányakapitány

*Hend.*



# NAGYATÁD VÁROS ÖNKORMÁNYZATA

BÉRLŐ: METALLOPLASZTIK KFT, SOMOGYUDVARHELY

## „SOMOGYUDVARHELY KAVICSBÁNYA KÜLFEJTÉS”

VÉDNEVŰ

BÁNYATELEKHATÁR MEGÁLLAPÍTÁSI

TÉRKÉPE

M=1:2000

Vetületi rendszer: EOV  
Magassági rendszer: Balti  
A bányatelek fedőlapja: a felszín  
A bányatelek alaplapja: +100 mB.

A bányatelek határvonal sarok-  
pontjainak koordinátái:

Pont	$Y_m$	$X_m$
1	505231	92404
2	505318	92194
3	505756	92371
4	506674	92590




JELKULCS:

- · — bányatelek határvonal
- — — védősáv
- — — határ- és védőpillér
- 38;04 bányatelek sarokpontja
- 12 fúrólyuk
- 1-2 földtani metszet
- ← → biztonsági drótkerítés

DÁTUM: 1994. szeptember hó.

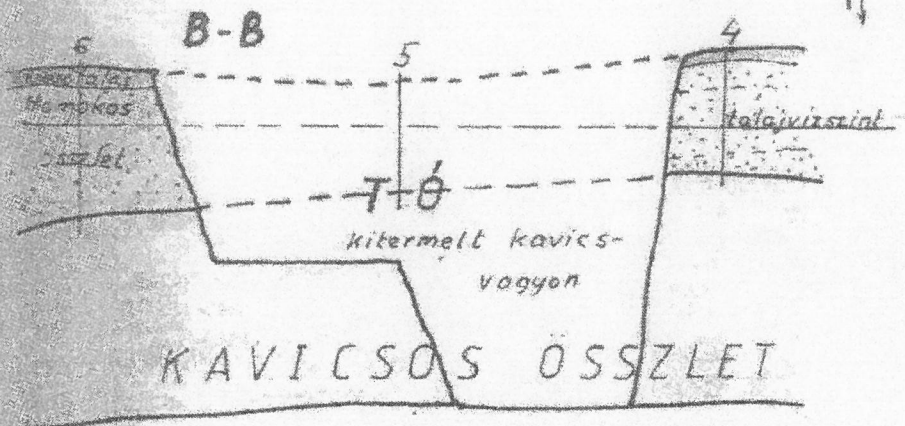
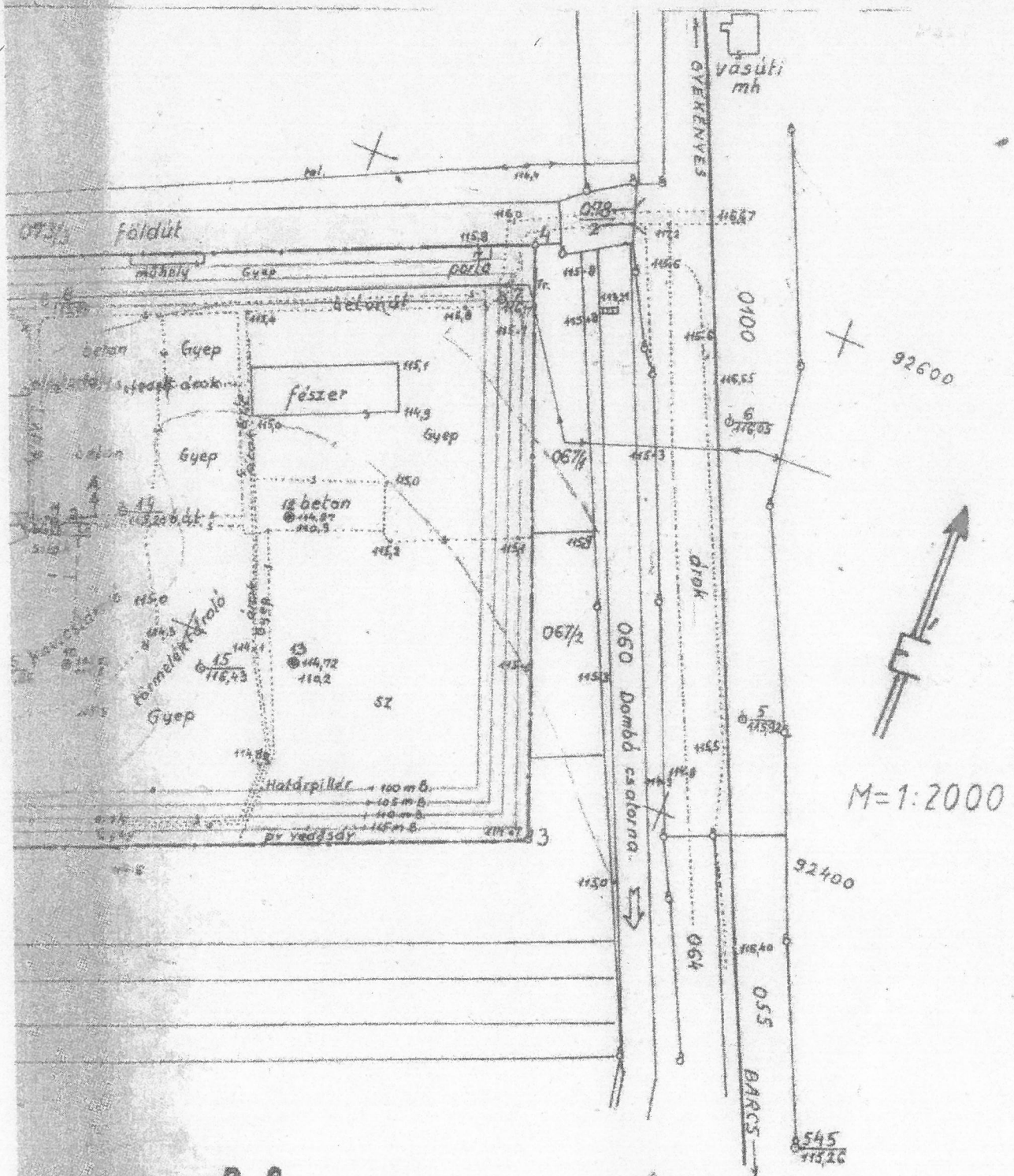
A térképet készítette:  
Németh József okl. földmérő mérnök  
ny. főbányamérő

ALÁÍRÁSOK:

Önkormányzat   
KFT ügy. ig.   
Felműsz. vez. 












**DRÁVA-BETON Kft.**

**SOMOGYUDVARHELY  
KÜLTERÜLETÉN  
KAVICS ÉS HOMOKKUTATÁS  
MŰSZAKI ÜZEMI TERVE**

ÖSSZEÁLLÍTOTTA:



BányáGeo Holding Kft.

.....  
Ruszkai István  
okl. bányamérnök

A tanulmányban foglaltakkal egyetértek, megállapításait elfogadom:

Cégszerű aláírás

Ph. DRÁVA BETON  
Feldolgozó, Szolgáltató és Kereskedelmi KFT.  
7515 Somogyudvarhely  
Külterület - Betonüzem  
Adószám: 10302286-2-14  
Szála.sz: 67000014-10007280



## Tartalomjegyzék:

1.	A kutatási jogot adományozó hatósági határozat száma .....	3
2.	Az előirányzott kutatási feladatok, azok technológiája és biztonsági feltételei.....	7
3.	A tervezett kutató létesítmények felsorolása, helye és felvonulási útvonala .....	9
3.1	A kutató létesítmények helye .....	9
3.2	Felvonulási útvonal.....	9
4.	A kutatás tervezett időtartama és a kutatásra hozott intézkedések.....	10
5.	A tevékenység káros környezeti hatásainak, a környezet veszélyeztetésének megelőzésére és csökkentésére tervezett műszaki intézkedések, hulladékgazdálkodási terv, valamint az ütemezett tájrendezési feladatok .....	11
5.1	A tevékenység káros környezeti hatásainak ismertetése.....	11
5.2	A környezet veszélyeztetésének megelőzésére és csökkentésére tervezett műszaki intézkedések .....	12
5.3	Hulladékgazdálkodási terv.....	13
5.4	Ütemezett tájrendezési feladatok .....	13
6.	A tevékenységgel összefüggésben várható károk rendezésére, a környezet és természetvédelmi, a tájrendezési és bányakár kötelezettségek teljesítésére szolgáló biztosíték ismertetése .....	14

- Mellékletek:**
- Kutatási Tervtérkép
  - Környezetvédelmi térkép
  - Eljárási díj befizetés igazolások



**1. A kutatási jogot adományozó hatósági határozat száma**

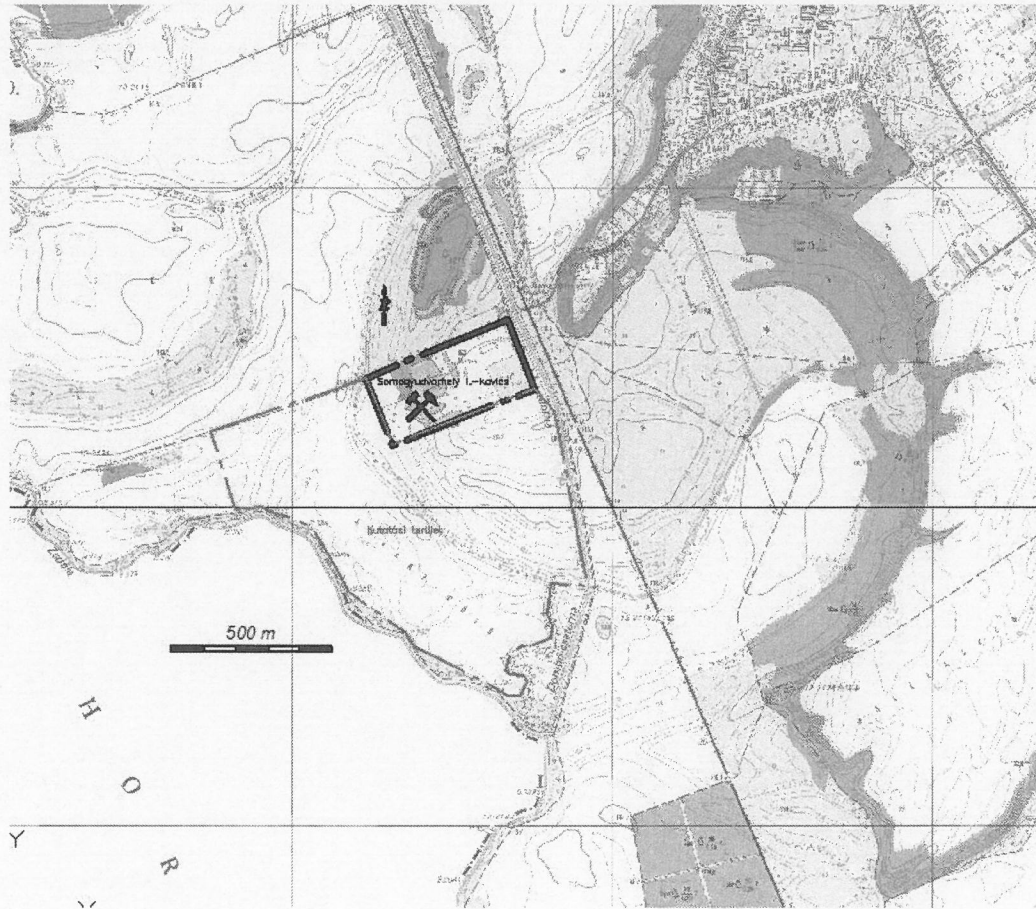
A Dráva Beton Feldolgozó, Szolgáltató Kft a bányászatról szóló 1993. évi XLVIII. törvény 5. § és 22. §, valamint annak végrehajtásáról szóló 203/1998. sz. kormányrendelet 6. § alapján kutatási engedélyt kért homok (kódja: 1453), kavics (kódja: 1460), homokos kavics (kódja: 1471), kavicsos homok (kódja:1472), kevert ásványi nyersanyag II (kódja: 2312) ásványi nyersanyagra **Somogyudvarhely** település külterületén, melyet a Baranya Megyei Kormányhivatal, Hatósági Főosztály, Bányászati Osztály (továbbiakban: Bányafelügyelet) **BAV/1835-16/2019.** számú határozatával jóváhagyott.

A kutatási tevékenység csak jóváhagyott műszaki üzemi terv alapján végezhető. Jelen dokumentációt a vhr. 6/C. és 6/D .§. pontjaiban foglalt tartalmi követelményeknek megfelelően állítottuk össze.

**A kutatási terület adatai**

A kutatási terület Somogy megyében, Somogyudvarhely külterületén, a községtől Ny-ra kb. 1,5 km távolságra található a vasútvonal és az országhatár között, a Somogyudvarhely I.-kavics védnevű bányától nyugatra és délre.





Az érintett ingatlanok hrsz-a.: Somogyudvarhely külterület,  
068; 069/10; 069/21; 067/3,4,5,6,7,9,10,11,12,13,14,15,16,17



A földrészletek tulajdonosai listája:

Somogyudvarhely külterület Hrsz	Művelési ág	Tulajdonos	Cím
068	Kivett árok	Somogyudvarhely község Önkormányzata	7515 Somogyudvarhely, Jókai u.2.
069/10	Szántó	Halász István	7589 Bélavár, Bajcsy-Zs.u.26.
069/21	Szántó, községi mintatér	Halász István	7589 Bélavár, Bajcsy-Zs.u.26.
067/3	Szántó, legelő	Dr. Turi Dénes Pál	7500 Nagyatád, Temesvári u.16
067/4	Szántó	Dr. Turi Dénes Pál	7500 Nagyatád, Temesvári u.16
067/5,6,7,9,10,11	Szántó, erdő	Kovács Ákos	7515 Somogyudvarhely, Rákóczi Ferenc u. 43.
067/12,13	Szántó, erdő	Dergez Magdolna	7515 Somogyudvarhely, Rákóczi Ferenc u. 43.
067/14	Szántó, út	Kozma Boglárka	7515 Somogyudvarhely, Rákóczi Ferenc u. 87.
067/15,16	Szántó, út	Kozma Szabolcs	7515 Somogyudvarhely, Rákóczi Ferenc u. 87.
067/17	Szántó, út	Méhes József	7515 Somogyudvarhely, Rákóczi Ferenc u. 47.



A kutatási terület sarokpontjainak koordinátái EOVS rendszerben:

Sarokpont koordinátái (EOVS)		
Pontszám	Y(m)	X(m)
K1	505231.06	92404.00
K2	504746.71	92235.82
K3	504820.22	91992.13
K4	504903.91	92001.28
K5	504951.39	91980.07
K6	505022.23	91954.00
K7	505066.90	91930.01
K8	505179.42	91733.74
K9	505359.28	91601.73
K10	505389.04	91559.92
K11	505671.31	91408.57
K12	505712.36	91407.85
K13	505731.95	91453.67
K14	505723.24	91469.47

Sarokpont koordinátái (EOVS)		
Pontszám	Y(m)	X(m)
K15	505677.59	91475.86
K16	505665.13	91487.99
K17	505678.71	91538.14
K18	505720.36	91560.80
K19	505767.15	91569.56
K20	505807.61	91586.42
K21	505810.36	91626.36
K22	505794.51	91669.06
K23	505806.16	91758.83
K24	505919.54	91753.18
K25	505817.87	92303.85
K26	505755.52	92370.85
K27	505318.03	92193.70

Az engedélyezett kutatási terület viszonylag egyenletes sík felületen 113-115 mBf. között változik.

A kutatási terület nagysága: 65 ha 1885 m<sup>2</sup>

A tervezett kutatás fedőlapja: + 115,0 mBf

A tervezett kutatás alaplappja: + 90,0 mBf.

A tervezett kutatási alaplapp változhat a reménybeli ásványvagyron települési viszonyai szerint.

A kutatni tervezett ásványi nyersanyagok neve:

Megnevezés	Kód
Homok:	1453
Kavics:	1460
Kavicsos homok:	1472
Homokos kavics:	1471
Kevert ásványi nyersanyag II.:	2312



## 2. Az előírányzott kutatási feladatok, azok technológiája és biztonsági feltételei

Az alkalmazott kutatási módszerek:

- ✘ Részletes földtani, terepi bejárás
- ✘ Kutatófúrások mélyítése
- ✘ Anyagvizsgálat

A kutatás kivitelezése alvállalkozóval történik, aki rendelkezik a fúrásos kutatás végrehajtásához szükséges személyi és tárgyi feltételekkel.

A kutatás személyi és tárgyi feltételei:

- ✘ Szakképzett és oktatót gépkezelő
- ✘ Fúrógép, kezelési – és technológiai utasítások

A területen összesen 16 db kutatólyuk fúrását tervezzük. A fúrásokat szabályos háló kialakítására törekedve 150 - 150 m – es távolságban kívánjuk telepíteni, a terepadottságok figyelembe vételével.

A fúrásmód fő jellemzői:

**A fúró berendezés típusa:** Mercedes Unimog 406 (német) alvázon lévő Mobile Drill B-32 típ. (USA) fúrógép, amely teljesen hidraulikus, forgatóasztalos modell, vagy ezzel egyenértékű típus.

A fúrás spirálfúrásos technológiával történik.

Módszer	Mélyítés módja	Mintavevő eszköz	Mintavétel módja	Spirálszár átmérő (mm)
Spirál	forgatva	spirál	szakaszos mintavétel	160 vagy 200



Spirál fúrás

Laza szerkezetű, aránylag kis szilárdságú anyagok esetében béléscső használata indokolt. A felszínalatti mintázásra alkalmasak a spirál fúróberendezések. A spirált dugóhúzószerűen tekerve juttatják a mintázandó anyagba, majd forgatás nélkül húzzák ki. A vizsgálható mintaanyag a spirál által kiemelt közettörmelék.

A tervezett fúrások adatai:

Kutató fúrás száma	Y(m)	X(m)	Fúróluk tervezett mélysége (m)
1	504891.08	92197.82	15
2	505095.57	92232.61	15
3	505246,36	92252,65	15
4	505693.10	92214.40	15
5	505749.03	92072.85	15
6	505545.45	91936.27	15
7	505373.44	92084.00	15
8	505185.51	92073.11	15
9	505034.84	92072.10	15
10	505213.90	91917.84	15
11	505365.00	91941.79	15
12	505337.94	91766.91	15
13	505479.62	91770.17	15
14	505482.02	91609.90	15
15	505633.90	91611.20	15
16	505780.52	91857.21	15

A kutatófúrások a térképen jelzett helyüktől eltérhetnek a terepi adottságok következtében, illetve a fúrásmélység is változhat a reménybeli ásványvagyton települési viszonyai alapján.

A munkavégzésre az általános munkavédelmi előírások érvényesek. A betartandó főbb jogszabályok a következők:

Munkavédelmi törvény és Végrehajtási rendelet.

Mélyfúrási Biztonsági Szabályzat



---

A fúrasi kivitelező rendelkezni fog a mélyfúrasi Biztonsági Szabályzat által előírt komplex műveleti utasítással.

A dolgozók munkavédelmi eszközökkel lesznek ellátva. A fokozott zajterhelésű fúrasi helyeken a fülvédő rendelkezésre fog állni.

A gépek helyszínen is végezhető kisebb karbantartási munkálataihoz munkavédelmi kesztyű biztosítva lesz.

A fúrásoknál dolgozók kötelesek védősisakot, munkavédelmi kesztyűt és csúszásmentes lábbelit viselni.

Minden munkagép elsősegélynyújtó csomaggal és tűzoltó-készülékkel lesz ellátva.

A dolgozók egészségügyi szükségleteinek elvégzését mobil kémiai úrszék elhelyezésével biztosítjuk

A munkaterülettel való kapcsolatot rádiótelefonon biztosítjuk, ez alkalmas a felügyeleti személy, a hatóságok valamint a mentők és tűzoltók értesítésére is.

### **3. A tervezett kutató létesítmények felsorolása, helye és felvonulási útvonala**

#### **3.1 A kutató létesítmények helye**

A terület megkutatására tervezett 16 db kutatófúrás a Somogyudvarhely külterület 069/10, 069/21, 067/3, 067/7, 067/12, 067/14 hrsz-ú ingatlanokon helyezkednek el

A kutatási tervtérképet a 1. sz. *melléklet* mutatja.

#### **3.2 Felvonulási útvonal**

A kutatási területet Somogy megyében, Somogyudvarhely külterületén, a községtől Ny-ra kb. 1,5 km távolságra található a vasútvonal és az országhatár között, közvetlenül a Somogyudvarhely I.- kavics védnevű bányatelekkel határosan attól délre illetve nyugatra.

A fúrasi pontok megközelítése a Somogyudvarhely I. védnevű bányateleken keresztül történik, így a taposási kár minimálisra csökkenthető.



#### 4. A kutatás tervezett időtartama és a kutatásra hozott intézkedések

A kutatási tevékenységet a szükséges engedélyek megszerzését követően kívánjuk megkezdeni, ami 2019-2020-es évre tehető. Az időpont az engedélyezési eljárás, a földtulajdonossal való egyeztetés, a kivitelezést végző alvállalkozó szabad kapacitásának és az időjárási viszonyok függvényében változhat. A tevékenység tervezett időtartama a kutatási munkák (földtani bejárás, kutatófúrások mélyítése) mennyiségének függvényében maximum 3 munkanap.

A kutatás elvégzésére kért időtartam: 1 év.

A kutatás időtartamára kért 1 évet, a már említett ingatlan tulajdonossal való egyeztetés esetleges elhúzódása, illetve az érintett szántó hasznosítási jellege indokolja.

Kutatási év	Kutatási tevékenység
2019.	1. A kutatással érintett ingatlan tulajdonosának azonosítása és kapcsolatfelvétel.
2019-20.	1. Az ingatlan tulajdonossal történő megállapodás megkötése. 2. A kutatásra engedélyezett ingatlan helyszíni bejárása, a tervezett kutatólétesítmények helyének pontos geodéziai bemérése. Ősszel szeptembertől decemberig végezhető a mezőgazdasági betakarítást követően, így a zöldkár teljesen kiküszöbölhető. 3. A kutatás műszaki üzemi tervterkép pontosítása a helyszíni bejárás alapján. 4. A 3. fejezetben tervezett kutatófúrások ütemezés szerinti lemélyítése. 5. A keletkezett taposási kár és a fúrólukak tájrendezése. 6. Laboratóriumi vizsgálatok elvégzése.

A fúrás munkák megkezdése előtt a terepen részletes földtani felvételezésre és a geodéziai alapháló kialakítására kerül sor.

Ezt követően tervezzük a fúrások mélyítését, végül a laboratóriumi mintavizsgálatokat végeztetjük el.

A műszaki felügyelet állításáról a kutatást kivitelező gondoskodik.



A műszaki felügyeletet ellátó személyek kötelezettségei az alábbiak:

- ✘ kapcsolattartás a hatóságokkal,
- ✘ munkaterület rendszeres ellenőrzése,
- ✘ minden egyes munkafázis megkezdésének felügyelete, dolgozók oktatása,
- ✘ intézkedés, munkálatok irányítása baleset, üzemzavar, természeti katasztrófa esetén,
- ✘ kutatási napló, dokumentációk, nyilvántartások vezetése.

Az utóbbi feladatkört a kivitelező más személyre is rábízhatja.

A felelős műszaki vezetőnek és helyettesének meg kell felelni a szakképzettségre vonatkozó jogszabályok előírásainak.

## **5. A tevékenység káros környezeti hatásainak, a környezet veszélyeztetésének megelőzésére és csökkentésére tervezett műszaki intézkedések, hulladékgazdálkodási terv, valamint az ütemezett tájrendezési feladatok**

### **5.1 A tevékenység káros környezeti hatásainak ismertetése**

A kutatási tevékenységgel összefüggésben a bányaföldtani bejárás nem jár semmilyen környezeti hatással, mivel ez a módszer nem jár a felszín megbontásával, sem a mezőgazdasági tevékenység károsításával.

A kutatófúrások kivitelezésével az alábbi káros környezeti hatások keletkezhetnek:

- ✘ munkagép meghibásodása esetén helyszínen történő kisjavítás során olaj elcsepegés,
- ✘ üzemanyag töltése során elcsepegő hajtó- illetve kenőanyag,
- ✘ a fúrásokhoz szükséges fűrőberendezés mozgása nyomán sérül a felszín,
- ✘ a fúrási helyeken keletkezett fűrőlyukak,
- ✘ porszennyezés,
- ✘ zajterhelés,
- ✘ munkagépek kipufogógáz emissziója.

A növényi kultúrában nem okozunk kárt, mivel a fúrások kivitelezését betakarítás utánra ütemezzük. A kutatás közvetlen környezetében lakott terület nincs, csak mezőgazdasági területek, épületek és közlekedési út.



## 5.2 A környezet veszélyeztetésének megelőzésére és csökkentésére tervezett műszaki intézkedések

Gépjavítás: a helyszínen történő kisjavítások során esetleg keletkező kis mennyiségű olajos hulladékok (törlőrongy, flakon.) acélhordóban kerülnek összegyűjtésre, és a kivitelező telephelyére lesznek szállítva. Nagyjavítást, olajcserét csak a kivitelező telephelyén, vagy szakműhelyben lehet végezni.

Üzemanyag tárolása, töltése: a kutatási területen sem üzemanyag, sem kenőanyag nem kerül tárolásra. Az esetleges napi szükséglet hordóban lesz a helyszínrre szállítva. Töltés közben esetlegesen elcsepegő hajtó- ill. kenőanyag fűrészporrall kerül felitatasra. A szennyezett felitató anyagot a szennyezett talajjal együtt acélhordóban gyűjtik össze.

A munkálatok folyamán fokozott figyelmet fordítanak arra, hogy a talajba és a felszín alatti vizekbe szennyezőanyag ne kerüljön. Amennyiben mégis talajszennyezésre kerül sor, a szennyezett talajt felszedjük, és hatóságilag engedélyezett lerakóhelyre szállítjuk.

A fűrási helyeket a dokumentálás és a tervezett vizsgálatok elvégzése után saját anyagokkal fogjuk eltömedékelni.

Különleges száraz időjárás esetén a fűróberendezés mozgásakor porképződés lép fel. A munkaterület felületi porforrásként jelentkezik. A berendezés által felkavart por nem környezetidegen, a környezetre szennyező anyagokat nem tartalmaz.

A porszennyezés mennyisége megbecsülhetetlen, a munkálatok idejére eső száraz napok számának megfelelő becslésre nincs lehetőség.

A terület földrajzi fekvését, valamint az uralkodó szélirányt figyelembe véve a keletkező pormennyiség a környező mezőgazdasági és lakott területeket nem veszélyezteti.

A kivitelezés során csak érvényes műszaki vizsgával és alkalmassági bizonyítvánnyal (illetve típusengedéllyel) rendelkező gépek fognak dolgozni a területen. Ezek zajvédelmi szempontból megfelelnek a vonatkozó magyar (és európai) szabványok előírásainak.

A munkaterület környezetében zajvédelmi szempontból védendő létesítmény nincs.

A légszennyezés másik forrása a gépjárművek kipufogógáz emissziója. A gépjárművek közlekedésfelügyeleti környezetvédelmi vizsgálata kötelező, így a káros légszennyezés elkerülhető.

A fűrások mélyítése során különös figyelmet kell fordítani a felszín alatti vizek védelmére. A fűrólyukba semmilyen szennyezőanyag nem kerülhet.

Az élővilágban a lehető legkisebb kár okozására kell törekedni. A területek művelési ága szántó, így a kutatás kivitelezését ősszel betakarítás után célszerű ütemezni, mivel így az okozott zöldkár minimálisra csökkenthető.



Fa kivágására nem kerül sor. A felvonulási utak és a munkaterületek kijelölése úgy történik, hogy a lágyszárú növényzetben is a legkisebb kárt okozza. A felvonulás már meglévő mezőgazdasági utakon fog történni.

A kutatási munkálatok védett madarak fészkelését, táplálkozását valószínűleg nem zavarják. Amennyiben mégis fészkelő madarakat észlelünk, a munkálatokat úgy ütemezzük át, hogy a jelenlétünk a fészkelés és fiókanevelés folyamatát ne zavarja.

### 5.3 Hulladékgazdálkodási terv

A kutatási tevékenység során kommunális hulladék képződésével számolhatunk. A kommunális hulladékok erre a célra rendszeresített zárt edényekben kerülnek összegyűjtésre, melynek elszállításról a kivitelező gondoskodik.

Veszélyes hulladék képződésével nem számolunk. Ez csak havária esetekben keletkezhet a fűrógép meghibásodása alkalmából. Ekkor fordulhat elő, hogy szennyeződés éri a felszínt. A kijutott szennyeződést, a szennyezett talajjal és ásványi anyaggal együtt azonnal el kell távolítani, és hordókban elhelyezni.

Az összegyűjtött felitató-anyagot a területen nem tárolják, hanem átvételre feljogosított szervezetnek ártalmatlanításra átadják.

A hulladékgazdálkodás tekintetében a 98/2001. (III.17) Korm. sz. rendeletben foglaltakat a gyűjtés, ártalmatlanítás, nyilvántartás, bejelentési kötelezettség vonatkozásában szigorúan betartják.

A keletkezett hulladékok jegyzéke:

Azonosító	A hulladék megnevezése
20 03 01	Egyéb települési hulladék, ideérve a kevert települési hulladékot is
15 02 02	Veszélyes anyagokkal szennyezett abszorbensek, szűrőanyagok (ideértve a közelebbről nem meghatározott olajsűrőket) törülőkendők, védőruházat
17 05 03	Veszélyes anyagokat tartalmazó föld és kövek

Gépjavítás: a helyszínen történő kisjavítások során esetleg keletkező kis mennyiségű olajos hulladékok (törlerongy, flakon, ...) acélhordóban kerülnek összegyűjtésre, és a kivitelező telephelyére lesznek szállítva.

### 5.4 Ütemezett tájrendezési feladatok

A tevékenység befejezését követően a területet tájrendezik:



- ✕ a fúrólukákat saját anyagukkal eltömedékelik,
- ✕ a felvonulási területeken keletkezett egyenetlenségeket megszüntetik.

## **6. A tevékenységgel összefüggésben várható károk rendezésére, a környezet és természetvédelmi, a tájrendezési és bányakár kötelezettségek teljesítésére szolgáló biztosíték ismertetése**

A kutatás során jelentős zöldkárral illetve környezetszennyezéssel nem kell számolni. A terület megközelítését a meglévő földutakon végezzük így zöldkárral és taposási kárral nem számolunk. A fúrési tevékenység száraz sűrített levegőtisztítási technológiával történik, tehát iszapfelhasználás nem lesz.

A kutatólétesítmények rekultivációja a fúrólukák kézzel történő tömedékelésével megtörténik.

A kutatófúrások megközelítését a 4.2. pontban leírtak szerint, közutakon és az arról leágazó mezőgazdasági célra kialakított utakon tervezzük. Ezek az útvonalakon a kutatási terület teljesen megközelíthető. Szántóföldön a fúrógéppel csak az érintett ingatlanon kell közlekedni.

A fúrólukák megközelítési útvonalán taposási kárral csak a kutatandó ingatlanon számolhatunk. A fúrógép nyomtávolsága 2,5 m. A tájrendezés során szántásos vagy tárcsázásos lazítási tevékenység végezhető. Az összetömörödött talaj fellazítását, a legrosszabb esetet figyelembe véve szántással oldjuk meg. Ennek költsége 30.000.-Ft/ha.

A taposás tájrendezését szántással vagy tárcsázással tervezzük.

A tájrendezés költségeinek meghatározásánál az interneten fellelhető árajánlatokat vettük alapul:



**Gépi Bér munkák szolgáltatási díjai**

**2018. szeptember 1-jétől**

<b>A munka megnevezése</b>	<b>1 ha Bruttó Ft</b>
Szántás 20-cm-ig	20.000
Szántás 21-26 cm-ig	24.000
Szántás 27-32 cm-ig	30.000
Tarlóhántás tárcsázással	8.000

<http://www.haszonagrar.hu/mezogepek/622-enyibe-keruel-iden-a-bermunka.html>

<b>Szántás</b>	
16–20 cm	21 300–22 500 Ft/ha
21–25 cm	22 500–23 700 Ft/ha
26–32 cm	23 700–26 100 Ft/ha
33–40 cm	27 200 Ft/ha-tól
Láncborona + simító	2300–3150 Ft/ha
Könnyű tárcsával	6150–7500 Ft/ha
Nehéz tárcsával	9100–9500 Ft/ha

A költségterv részletezését az alábbi táblázat tartalmazza:

<b>Kutató létesítmény</b>	<b>Megközelítési hossz</b>	<b>Taposott felület</b>	<b>Tájrendezés egységára</b>	<b>Költség</b>
Kutatólyukak	m	m <sup>2</sup>	Ft/ha	Ft
1-16	2.000	10.000	30.000	30.000



---

A Vállalkozó a tájrendezés vagy bányakár elhárítás fedezetét a 203/1998 (XII.19.) Korm. rendelet 25. § 11. bekezdésben meghatározott, bányahatósággal kötött óvadéki szerződéssel kívánja biztosítani, melyre **50.000 Ft**-ot ajánl fel.

A fentiek alapján kérjük a T. Bányakapitányságot, hogy kérelmünket jóváhagyni szíveskedjen.

Somogyudvarhely, 2019. szeptember 06.

**Jó szerencsét!**





Somogyudvarhely Község Önkormányzat  
7515 Somogyudvarhely, Jókai u. 2.  
Tel: 82/564-011, e-mail: [polgarmester@somogyudvarhely.hu](mailto:polgarmester@somogyudvarhely.hu)

Ügyiratszám: SUD/2041/2020.

### **Előterjesztés a 2. napirendi ponthoz**

#### **2020. évi szociális tüzelőanyag támogatás pályázat benyújtása**

**Tisztelt Képviselő-testület!**

A Belügyminisztérium kiírásában megjelent a 2020. évi szociális tüzelőanyag pályázat feltételeiről szóló felhívás. A pályázatot 2020. augusztus 31-ig lehet benyújtani keménylombos tűzifára, lágylombos tűzifára, és barnaszénre. Az ebr42 önkormányzati rendszerben rögzítettek alapján Somogyudvarhely maximálisan 136m<sup>3</sup> keménylombos tűzifát (172 720Ft önerő mellett), 204m<sup>3</sup> lágylombos tűzifát (259 080Ft önerő mellett), illetve 408q barnaszénre (259 080Ft önerő mellett) lehet igényelni. Az önkormányzat tűzifa esetében 1.000Ft+ÁFA/m<sup>3</sup>, szén esetében 500Ft+ÁFA/q önerő biztosítására kötelezett.

Kérem a testületet, hogy vitassa meg a napirendet, és döntsön a határozati javaslat alapján.

### **Határozati javaslat a 2. napirendi ponthoz**

#### **.../2020.(...) számú képviselő-testületi határozat:**

Somogyudvarhely Község Képviselő-testülete döntött a települési önkormányzatok szociális célú tüzelőanyag vásárláshoz kapcsolódó támogatásról szóló 2020. évi BM pályázati kiírás (a továbbiakban: pályázati kiírás) alapján, hogy Somogyudvarhely Község Önkormányzat részére 136m<sup>3</sup> keménylombos tűzifa (204m<sup>3</sup> lágylombos tűzifa, vagy 408q barnaszén) igénylésére nyújt be pályázatot.

A képviselő-testület a pályázati kiírásban foglaltak alapján önerő biztosítására kötelezett, melynek ..... Ft összegét az önkormányzat költségvetésében biztosítja.

A képviselő-testület a 2020. évi BM pályázati kiírás alapján vállalja, hogy a szociális tűzifában (*barnaszénben*) részesülőtől ellenszolgáltatást nem kér, és a szállítás költségeit vállalja.

A képviselő-testület felhatalmazza a polgármestert, hogy a szociális célú tüzelőanyag vásárlásához kapcsolódó kiegészítő támogatásra a pályázatot benyújtsa.

**Felelős:** Kiss Kornél polgármester

**Határidő:** 2020. augusztus 31.

Somogyudvarhely, 2020. augusztus 11.

  
Kiss Kornél  
polgármester



Somogyudvarhely Község Önkormányzat  
7515 Somogyudvarhely, Jókai u. 2.  
Tel: 82/564-011, e-mail: [polgarmester@somogyudvarhely.hu](mailto:polgarmester@somogyudvarhely.hu)

### **Előterjesztés a 3. napirendi ponthoz**

#### **Döntés a 2020. évi tanévkezdési támogatásról**

##### **Tisztelt Képviselő-testület!**

Hamarosan megkezdődik a 2020/2021-es tanév, a testület minden évben ilyentájt tárgyalja a tanévkezdési támogatással kapcsolatos napirendet. A napirend tárgyalásához pontosan megmondani nem tudjuk, hogy hány iskolás gyermeket érint a támogatás összege, azonban a tavalyi adatok kiindulási alapot adnak, hogy 2020-ban milyen összeggel kell számolni, amennyiben a testület a tavalyi összegek alapján dönt.

A képviselő-testület a tavalyi évben nem tett különbséget korcsoportok között, viszont a Gyev-ben részesülők és Gyev-ben nem részesülők, nem egységes iskolakezdési támogatást kaptak, a Gyev-esek 10 000Ft/tanuló, a nem Gyev-esek 15 000Ft/tanuló összegben, mivel a nem Gyev-es tanulók nem kapnak más szociális ellátást, amely a tanévkezdés költségeit támogatja.

**2019. évben** a képviselő-testület az iskolakezdési támogatás összegét a 55/2019.(IX.16.) számú képviselő-testületi határozatban az alábbiak szerint határozta meg:

18 fő gyermekvédelmi kedvezményben részesülő tanuló 10.000Ft/tanuló összegben, ami összesen 180 000Ft,  
86 fő gyermekvédelmi kedvezményben nem részesülő tanuló 15.000Ft/tanuló összegben, ami összesen 1 290 000Ft,

Továbbá a Képviselő-testület 2019. évben úgy rendelkezett, hogy annak, akinek a tankönyvért fizetni kell, a számla bemutatása ellenében a számla összegét, de legfeljebb 7 000-Ft-ig kifizeti.

A bemutatott számlák alapján 11 fő tanuló 71 600 Ft összegű tankönyv támogatásban részesült.

*(A 2020/2021-es tanévtől az ingyenes tankönyvellátást kiterjesztik a 10-12. évfolyamon tanulókra is, így elsőtől egészen tizenkettődikig ingyenesek a tankönyvek minden diáknak.)*

**Somogyudvarhely Képviselő-testülete 2019. évben összesen 1 541 600 Ft támogatást nyújtott a tanulóknak.**

Kérem a testületet, hogy a fentiek alapján az idei évben is tárgyalja meg a tanévkezdési támogatással kapcsolatos napirendet, és döntsön a 2020. évi tanévkezdési támogatás összegéről.



### Határozati javaslat a 3. napirendi ponthoz

#### .../2020.(...) számú képviselő-testületi határozat:

Somogyudvarhely Község Önkormányzat Képviselő-testülete döntött arról, hogy a 2020. évi tanévkezdési támogatás keretében a Képviselő-testület egyszeri .... Ft összegű támogatást nyújt a rendszeres gyermekvédelmi kedvezményben részesülő, illetve egyszeri .... Ft összegű támogatást nyújt a rendszeres gyermekvédelmi kedvezményben nem részesülő tanulmányait folytató somogyudvarhelyi gyermekek után.

*(A Képviselő-testület rendelkezett továbbá arról, hogy annak, akinek a tankönyvért fizetnie kell, ha bemutatja 2020. november 30-ig a tankönyvköltségről kiállított számlát, a számla összegét, de legfeljebb ... Ft-ig, kifizeti a szociális normatíva terhére december hónapban.)*

A Képviselő-testület rendelkezik arról, hogy a 16 éven felüli tanulók részére a támogatás összegét a tanulói jogviszonyt igazoló dokumentum benyújtása esetén lehet kifizetni.

A képviselő-testület felhatalmazza a polgármestert, hogy a fentiek szerint intézkedjen a tanévkezdési támogatás kifizetéséről.

**Felelős:** Kiss Kornél polgármester

**Határidő:** tanévkezdési támogatás: 2020. szeptember 25.,  
(tankönyvtámogatás: 2020. november 30.)

Somogyudvarhely, 2020. augusztus 11.


  
Kiss Kornél  
1. polgármester



## JELENLÉTI ÍV

Somogyudvarhely Község Képviselő-testületének 2020. augusztus 26-án  
megtartott nyilvános testületi üléséhez


1./ Kiss Kornél polgármester

  
.....


2./ Bokros Ferenc képviselő

Bokros Ferenc  
.....

3./ Faragóné Horváth Andrea alpolgármester

  
.....

4./ Kiss László alpolgármester

  
.....

5./ Radák László képviselő

Radák László  
.....

6./ Sikkesdi Beáta képviselő

Sikkesdi Beáta  
.....

7./ Tanai Jácint képviselő

.....


Ledniczky Mónika jegyző



  
.....

Melhesné Szabó Anita jkv. vezető

Melhesné Szabó Anita  
.....

Meghívottak:

  
.....  
TAULODICS ZOLTÁN  
.....

  
.....  
  
.....